



Sanglaudos skatinimo veiksmų programos 1 prioriteto 2 uždavinio įgyvendinimo rodiklio „Pritrūkta privačių investicijų (mln. eurų)“ vertinimo ataskaita parengta, įgyvendinant Sanglaudos fondo ir Lietuvos Respublikos bendrai finansuojamą projektą

Skiriama:

**Vidaus reikalų ministerijai**

---

**SANGLAUDOS SKATINIMO VEIKSMŲ PROGRAMOS  
1 PRIORITETO 2 UŽDAVINIO ĮGYVENDINIMO  
RODIKLIO „PRITRAUKTA PRIVAČIŲ INVESTICIJŲ  
(MLN. EURŲ)“ VERTINIMO**

---

**ATASKAITA**

Parengė:

**UAB “Ekonominės konsultacijos ir tyrimai” (EKT Grupė)**

2009 m. rugsėjo mėn.

**UAB “Ekonominės konsultacijos ir tyrimai” (EKT Grupė)**

J. Jasinskio g. 16, LT – 01112, Vilnius  
Tel. (8~5) 252 6225, faks. (8~5) 252 6226  
El. paštas: [ekt@ekt.lt](mailto:ekt@ekt.lt); [http:// www.ekt.lt](http://www.ekt.lt)

## TURINYS

|   |           |
|---|-----------|
| <b>PAVEIKSLŲ SĄRAŠAS.....</b>   | <b>3</b>  |
| <b>LENTELIŲ SĄRAŠAS.....</b>  | <b>3</b>  |
| <b>SUTRUMPUNIMAI .....</b>  | <b>4</b>  |
| <b>ĮVADAS .....</b>   | <b>5</b>  |
| <b>1. BENDRA INFORMACIJA IR PROJEKTO KONTEKSTAS.....</b>                            | <b>7</b>  |
| 1.1 VERTINIMO PAGRINDAS.....  | 7         |
| 1.2 PROGRAMOS PRIORITETO UŽDAVINIO ĮGYVENDINIMO STEBĖJIMAS .....                    | 12        |
| 1.3 PROJEKTO TIKSLAI IR UŽDAVINIAI.....   | 13        |
| <b>2. PAGRINDINĖS SĄVOKOS.....</b>  | <b>14</b> |
| 2.1 INVESTICIJOS .....  | 14        |
| 2.2 PROJEKTŲ ĮGYVENDINIMO VIETOVĖS .....  | 19        |
| <b>3. RODIKLIO „PRITRAUKTA PRIVAČIŲ INVESTICIJŲ“ SKAIČIAVIMO<br/>METODIKA.....</b>  | <b>21</b> |
| 3.1 BENDROSIOS NUOSTATOS.....   | 21        |
| 3.2 RODIKLIO SKAIČIAVIMO ALGORITMAS .....   | 22        |
| 3.3 DUOMENŲ ŠALTINIAI .....   | 24        |
| 3.4 RODIKLIO SKAIČIAVIMO PERIODIŠKUMAS .....  | 25        |
| <b>4. PRADINĖS SITUACIJOS VERTINIMAS.....</b>                                       | <b>26</b> |
| 4.1 PRIVAČIŲ INVESTICIJŲ APIMTIES 2006 M. APSKAIČIAVIMAS.....                       | 26        |
| 4.2 PRITRAUKTŲ PRIVAČIŲ INVESTICIJŲ 2007 M. APSKAIČIAVIMAS.....                     | 27        |
| <b>SANTRAUKA.....</b>   | <b>28</b> |
| <b>SUMMARY.....</b>   | <b>32</b> |
| <b>LITERATŪROS SĄRAŠAS.....</b>   | <b>36</b> |
| <b>PRIEDAI .....</b>  | <b>39</b> |
| PRIEDAS NR. 1 METODIKOJE VARTOJAMOS SĄVOKOS .....                                   | 40        |
| PRIEDAS NR. 2 REGIONO PLĖTROS TARYBŲ SPRENDIMAIS PATVIRTINTI PROJEKTŲ SĄRAŠAI ..... | 42        |
| PRIEDAS NR. 3 UŽKLAUSOS FORMA STATISTIKOS DEPARTAMENTUI .....                       | 52        |
| PRIEDAS NR. 4 PROJEKTŲ ĮGYVENDINIMO VIETŲ SĄRAŠAS .....                             | 53        |

## PAVEIKSLŲ SĄRAŠAS

|   |    |
|---|----|
| 1 pav. Lietuvos 2007–2013 m. ES struktūrinės paramos panaudojimo strategijos programos .....  | 8  |
| 2 pav. Sanglaudos skatinimo veiksmų programos 1 prioriteto uždaviniai ir priemonės .....  | 10 |
| 3 pav. Investicijos į materialųjį turtą 1997-2007 m., mln. Lt .....   | 15 |
| 4 pav. Investicijų į materialųjį turtą struktūra, 2007 m. ....  | 15 |
| 5 pav. Investicijų į materialųjį turtą struktūra, 2007 m. ....  | 17 |
| 6 pav. Privačių investicijų į materialųjį turtą Lietuvoje dinamika 2006-2007 m. ....  | 17 |
| 7 pav. Privačių investicijų į materialųjį turtą dinamika Lietuvos miestų savivaldybėse ir kitose Lietuvos savivaldybėse 2006-2007 m. .... | 18 |
| 8 pav. Investicijos, tenkančios vienai įmonei Lietuvos miestų savivaldybėse ir kitose Lietuvos savivaldybėse 2006-2007 m. ....            | 18 |
| 9 pav. Rodiklio „Pritraukta privačių investicijų“ skaičiavimo algoritmas.....   | 23 |

## LENTELIŲ SĄRAŠAS

|  |    |
|--|----|
| 1 lentelė. Priemonės "VP3-1.2-VRM-01-R Prielaidų spartesnei ūkinės veiklos diversifikacijai kaimo vietovėse sudarymas" finansavimo planas pagal šaltinius (Lt) .....                   | 11 |
| 2 lentelė. Projektų ir kaimo vietovių, kuriose bus įgyvendinti projektai, skaičius.....  | 20 |
| 3 lentelė. Rodiklio „pritraukta privačių investicijų“ pradinės situacijos 2006 m. apskaičiavimas.....  | 26 |
| 4 lentelė. Rodiklio „pritraukta privačių investicijų“ pradinės situacijos apskaičiavimas 2007 m.....   | 27 |
| Regiono plėtros tarybų sprendimais patvirtinti projektų sąrašai pagal priemonę "VP3-1.2-VRM-01-R Prielaidų spartesnei ūkinės veiklos diversifikacijai kaimo vietovėse sudarymas" ..... | 42 |

## SUTRUMPUNIMAI

**ES** – Europos sąjunga

**EVRK** – Ekonominės veiklos rūšių klasifikatorius

**gst** – geležinkelio stotis

**k** – kaimas

**kd** – kaimo dalis

**Metodika** – Sanglaudos skatinimo veiksmų programos 1 prioriteto „Vietinė ir urbanistinė plėtra, kultūros paveldo ir gamtos išsaugojimas bei pritaikymas turizmo plėtrai“ 2 uždavinio įgyvendinimo rodiklio „Pritrūkta privačių investicijų (mln. eurų)“ skaičiavimo metodika

**mstl** – miestelis

**Rodiklis** – Sanglaudos skatinimo veiksmų programos 1 prioriteto „Vietinė ir urbanistinė plėtra, kultūros paveldo ir gamtos išsaugojimas bei pritaikymas turizmo plėtrai“ 2 uždavinio įgyvendinimo rodiklis „Pritrūkta privačių investicijų (mln. eurų)“.

**VRM** – Lietuvos Respublikos vidaus reikalų ministerija

**VĮ** – Valstybės įstaiga

**VšĮ** – Viešoji įstaiga

**vs** – viensėdis

## ĮVADAS

Pagal Lietuvos Respublikos Vyriausybės 2007 m. spalio 17 d. nutarimą Nr.1139 „Dėl atsakomybės ir funkcijų paskirstymo tarp institucijų, įgyvendinant Lietuvos 2007–2013 metų Europos Sąjungos struktūrinės paramos panaudojimo strategiją ir veiksmų programas” (Žin., 2007, Nr. 114–4637) (toliau – Atsakomybės ir funkcijų paskirstymo taisyklės) Lietuvos Respublikos Vidaus reikalų ministerija (toliau – VRM) koordinuoja ES fondų lėšų dalies, kuri bus skiriama regionų projektams įgyvendinti, planavimą ir skirstymą tarp regionų, bei Lietuvos Respublikos valstybės biudžeto lėšų, skiriamų regionų projektams įgyvendinti, planavimą. Atsakomybės ir funkcijų paskirstymo taisyklėse nustatyta, kad VRM pagal kompetenciją turės dalyvauti atliekant veiksmų programų stebėseną, rengti ir teikti vadovaujančiajai institucijai (Finansų ministerijai) informaciją, kurios reikia veiksmų programų metinei ir galutinei įgyvendinimo ataskaitoms parengti.

VRM atsako už Sanglaudos skatinimo veiksmų programos pirmojo prioriteto „Vietinė ir urbanistinė plėtra, kultūros paveldo ir gamtos išsaugojimas bei pritaikymas turizmo plėtrai“ priemonių įgyvendinimą. Šio prioriteto 2 uždavinys – sudaryti prielaidas spartesnei ūkinės veiklos diversifikacijai kaimo vietovėse. Minėto uždavinio rezultatų įvertinimui yra numatytas rodiklis „Pritraukta privačių investicijų (mln. eurų)“. Šiuo atveju privačiomis investicijomis laikomos investicijos, nepriskirtinos prekinės žemės ūkio gamybos plėtimo ir palaikymo investicijoms. Šio uždavinio įgyvendinimas bus vertinamas pagal privačių investicijų pritraukimo rodiklį vietovėse, kurioms buvo suteikta ES struktūrinė parama pagal prioriteto „Vietinė ir urbanistinė plėtra, kultūros paveldo ir gamtos išsaugojimas bei pritaikymas turizmo plėtrai“ 2 uždavinį ir kuriose gyventojų skaičius nėra didesnis kaip 3 tūkst. Planuojama, kad iki 2015 m. kaimo vietovėse turėtų būti pritraukta 50 mln. eurų privačių investicijų.

Vadovaujantis ES Tarybos 2006 m. liepos 11 d. reglamento Nr. 1083/2006 nuostatomis ir atsižvelgiant į veiksmų programų įgyvendinime dalyvaujančių institucijų poreikius, 2007-2013 m. programavimo laikotarpiu turi būti atliekamas einamasis vertinimas. Siekiant užtikrinti ES struktūrinės paramos vertinimą LR Finansų ministro 2008 m. sausio 15 d. įsakymu Nr. 1K-018 patvirtintas Europos Sąjungos struktūrinės paramos vertinimo planas. Šiame plane numatyta, kad Vidaus reikalų ministerija nustatys Sanglaudos skatinimo veiksmų programos 1 prioriteto

2 uždavinio įgyvendinimo rodiklio „Pritrūkta privačių investicijų (mln. eurų)“ pradinę situaciją, parengs šio rodiklio įgyvendinimo stebėsenas bei rodiklio pokyčių vertinimo metodiką.

Įgyvendinant Lietuvos Respublikos Vidaus Reikalų Ministerijos 2009 m. balandžio 30 d. sutartį Nr.1VL-223 UAB „Ekonominės konsultacijos ir tyrimai“ sukūrė metodiką Sanglaudos skatinimo veiksmų programos 1 prioriteto 2 uždavinio įgyvendinimo rodiklio „Pritrūkta privačių investicijų (mln. eurų)“ vertinimui (toliau – Rodiklis). Minėta Metodika sukurta, įgyvendinant Europos regioninės plėtros fondo ir Lietuvos Respublikos bendrai finansuojamą projektą, vadovaujantis 2006 m. liepos 11 d. Tarybos reglamentu (EB) Nr. 1083/2006, nustatančiu bendrąsias nuostatas dėl Europos regioninės plėtros fondo, Europos socialinio fondo ir Sanglaudos fondo bei panaikinančiu Reglamentą (EB) Nr. 1260/1999.

Sanglaudos skatinimo veiksmų programos 1 prioriteto 2 uždavinio įgyvendinimo rodiklio „Pritrūkta privačių investicijų (mln. eurų) vertinimo ataskaitoje įvertinamas Metodikos kūrimo kontekstas (pirma ataskaitos dalis), apibrėžiamos naudojamos sąvokos (antra ataskaitos dalis), pateikiama Rodiklio skaičiavimo Metodika (trečia ataskaitos dalis) ir, taikant sukurta Metodika, nustatyta Rodiklio pradinė situacija (ketvirta ataskaitos dalis). Ataskaitoje pateikiama santrauka lietuvių ir anglų kalbomis.

## 1. BENDRA INFORMACIJA IR PROJEKTO KONTEKSTAS

### 1.1 Vertinimo pagrindas

#### 1.1.1 Lietuvos 2007–2013 m. ES struktūrinės paramos panaudojimo strategija ir veiksmų programos

ES struktūrinė parama Lietuvai 2007–2013 m. teikiama pagal Lietuvos 2007–2013 m. ES struktūrinės paramos panaudojimo strategiją ir atskiras veiksmų programas, skirtas strategijai įgyvendinti. 2007–2013 m. laikotarpiu Lietuvai iš viso skirta 23 394,42 mln. Lt ES struktūrinės paramos.

Lietuvos 2007–2013 m. ES struktūrinės paramos panaudojimo strategijoje (patvirtinta Europos Komisijos 2007 m. balandžio 26 d.) nustatytas pagrindinis ES struktūrinės paramos panaudojimo tikslas – sparčiai gerinti sąlygas investuoti, dirbti ir gyventi Lietuvoje, kad ūkio augimo teikiama nauda pasiektų visus Lietuvos gyventojus. Strategijos tikslas įgyvendinamas per Žmogiškųjų išteklių plėtros, Ekonomikos augimo ir Sanglaudos skatinimo veiksmų programas.

*Žmogiškųjų išteklių plėtros veiksmų programa* (patvirtinta Europos Komisijos 2007 m. rugsėjo 24 d.) skirta visų darbingo amžiaus Lietuvos gyventojų mobilizavimui, nes investicijos į Lietuvos žmonių žinias, gebėjimus, aktyvumą, verslumą patikimai garantuoja ilgalaikį ūkio augimą. Šiai veiksmų programai skirta 13,8 proc. ES struktūrinės paramos lėšų.

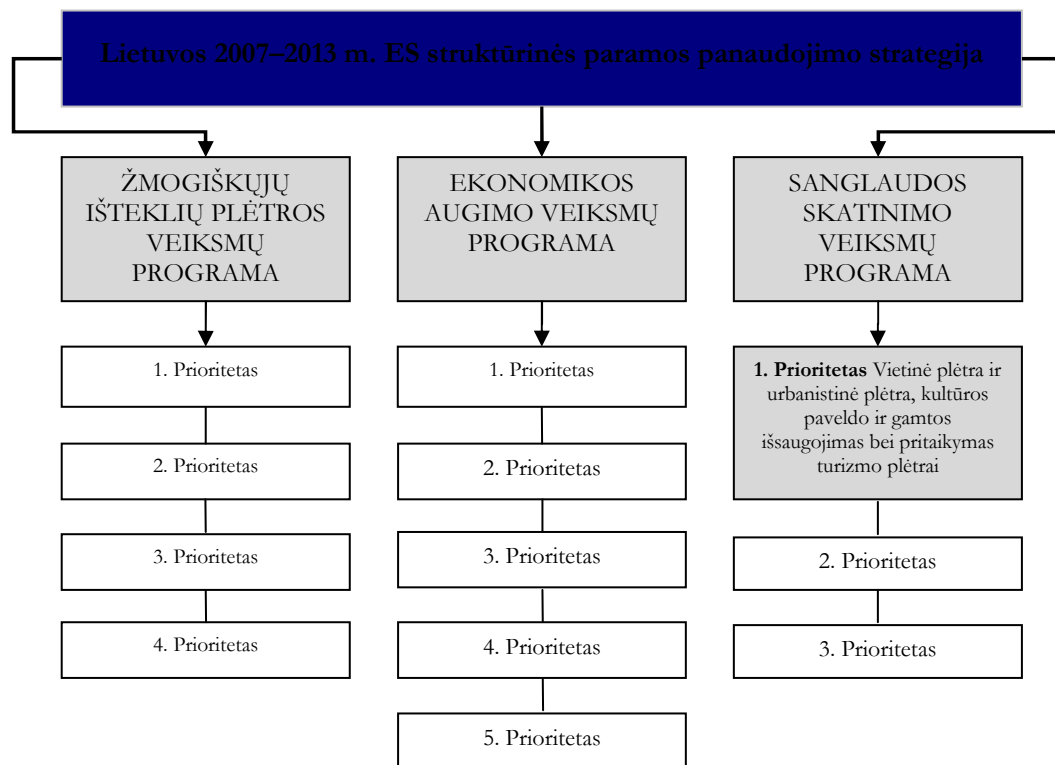
*Ekonomikos augimo veiksmų programai* (patvirtinta Europos Komisijos 2007 m. liepos 30 d.) numatoma skirti didžiausią paramos lėšų dalį – 45,72 proc. Labai svarbu, jog net 10 proc. lėšų numatoma skirti ūkio konkurencingumui ir ekonomikos augimui skirtiems moksliniams tyrimams ir technologinei plėtrai.

*Sanglaudos skatinimo veiksmų programa* (patvirtinta Europos Komisijos 2007 m. liepos 30 d.) turi įgyvendinti viziją apie darnesnę visuomenę. Taigi, gyvenimo aplinkos ir kokybės gerinimui, mažinant atskirų regionų skirtumus, skiriama 39,08 proc. visos 2007–2013 m. ES struktūrinės paramos.

Papildoma, *techninės paramos veiksmų programa* (patvirtinta Europos Komisijos 2007 m. gruodžio 18 d.) – specialioji veiksmų programa, skirta administruoti teminėms veiksmų programoms. Šiai veiksmų programai skirta 1,4 proc. ES struktūrinės paramos lėšų.

Kiekviena programa turi iš anksto nustatytus prioritetus. Jų schema pavaizduota 1 paveiksle. Šio darbo objektas yra Sanglaudos skatinimo veiksmų programos 1 prioritetas – Vietinė plėtra ir urbanistinė plėtra, kultūros paveldo ir gamtos išsaugojimas bei pritaikymas turizmo plėtrai.

1 pav. Lietuvos 2007–2013 m. ES struktūrinės paramos panaudojimo strategijos programos



Šaltinis: interneto prieiga <http://www.esparama.lt>

### 1.1.2 Sanglaudos skatinimo veiksmų programa

2007-2013 m. Sanglaudos skatinimo veiksmų programos 1 prioritetas yra „Vietinė ir urbanistinė plėtra, kultūros paveldo ir gamtos išsaugojimas bei pritaikymas turizmo plėtrai“. Šis prioritetas apima visą kompleksą veiksmų, vienijamų vieno siekio – paskatinti efektyvų vietos potencialo panaudojimą ūkio plėtrai. Šiuo atveju vietos potencialas apimtų tokius veiksnius, kaip turtingas kultūros paveldo ir gamtos išteklių potencialas, tolygus miestų išsidėstymas bei kaimo vietovėse sutelkti ir žemės ūkio veikloje užimti žmoniškieji ištekliai - vienas esminių laisvos darbo jėgos rezervų. Įgyvendinant šį prioritetą, vadinasi užtikrinant darnią, visavertę ir sveiką aplinką



žmogui dirbti ir gyventi (turima galvoje ir šilta, ekologišką bei kokybišką būstą), gamtos ir kultūros vertybių bei gamtinių resursų išsaugojimas sudarys patrauklias sąlygas pažintinio turizmo plėtrai, ir prisidės prie tolesnio miestų ir kaimo vietovių vystymosi.

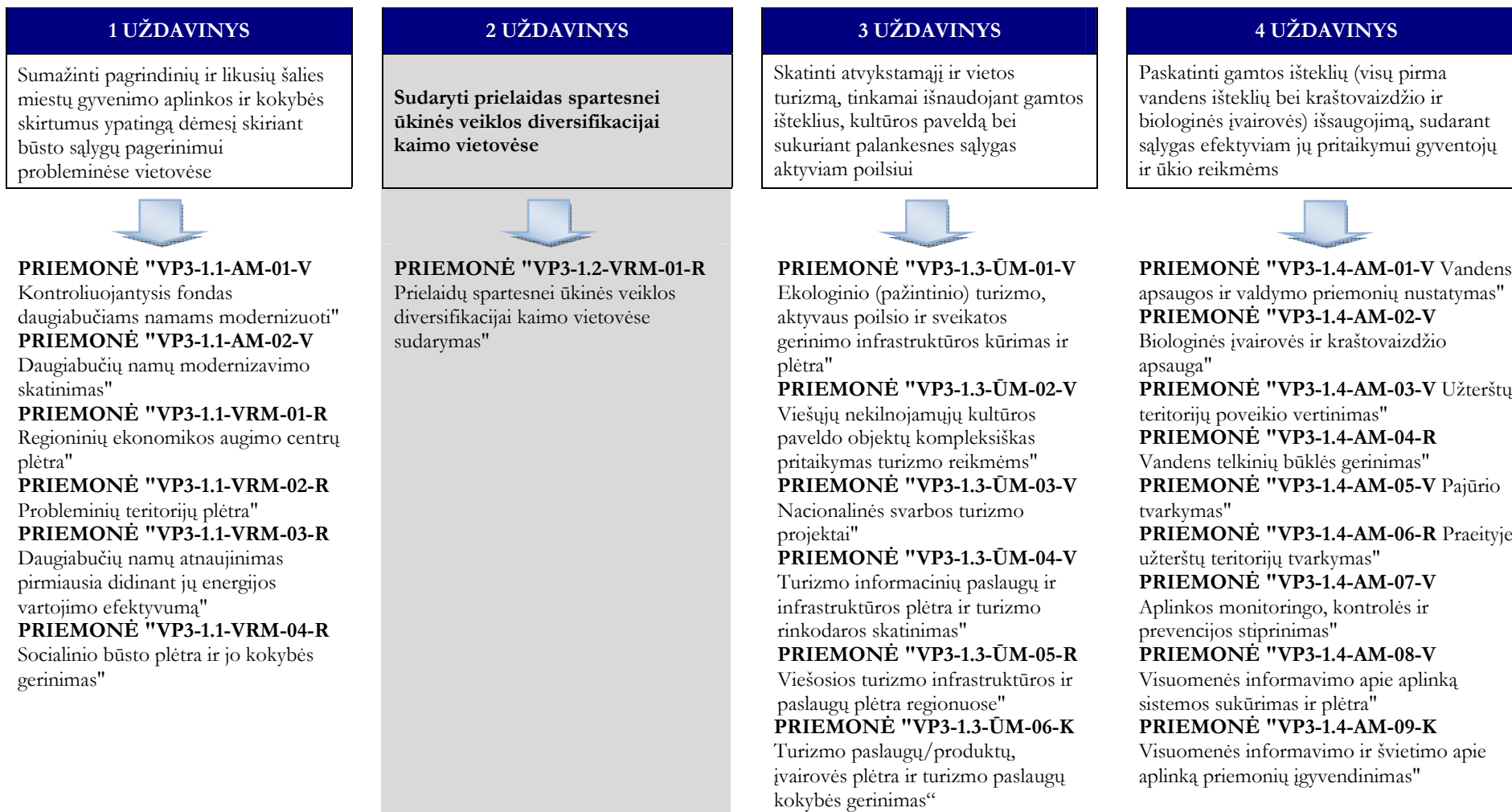
Šiame prioritete išskiriami uždaviniai:

1. Sumažinti pagrindinių ir mažesnių šalies miestų gyvenimo aplinkos ir kokybės skirtumus, ypatingą dėmesį skiriant būsto sąlygų pagerinimui probleminėse vietovėse.
2. Sudaryti prielaidas spartesnei ūkinės veiklos diversifikacijai kaimo vietovėse.
3. Skatinti atvykstantąjį ir vietos turizmą, tinkamai išnaudojant gamtos išteklius, kultūros paveldą bei sukuriant palankesnes sąlygas aktyviam poilsiui.
4. Paskatinti gamtos išteklių (visų pirma, vandens išteklių bei kraštovaizdžio ir biologinės įvairovės) išsaugojimą, sudarant sąlygas efektyviam jų pritaikymui gyventojų ir ūkio reikmėms.

Visi šie uždaviniai yra tarpusavyje glaudžiai susiję, nes pagrindinių ir likusių šalies miestų gyvenimo aplinkos ir kokybės skirtumų mažinimas teigiamai veiks ūkinės veiklos diversifikaciją aplinkinėse kaimo vietovėse. Išsaugotas gamtos, kultūros ir istorijos paveldas yra neatsiejamas gyvenimo kokybės elementas. Šių vertybių pritaikymas ekonominei veiklai, visų pirma turizmui, taps svarbiu veiksmu mažinančiu skurdesnių ir geriau išvystytų šalies vietovių gyvenimo aplinkos kokybės skirtumus.

Kiekvienam uždaviniui įgyvendinti yra numatytos atskiros priemonės. Jų apžvalga pateikta 2 paveiksle.

2 pav. Sanglaudos skatinimo veiksmų programos 1 prioriteto uždaviniai ir priemonės



Šaltinis: interneto prieiga <http://www.esparama.lt>

Sanglaudos skatinimo veiksmų programos 1 prioriteto 2 uždaviniui įgyvendinti yra numatyta priemonė **"VP3-1.2-VRM-01-R Prielaidų spartesnei ūkinės veiklos diversifikacijai kaimo vietovėse sudarymas"**. Priemonės tikslas – didinti sanglaudą tarp miesto ir kaimo: sudaryti sąlygas diversifikuoti kaimo gyventojų veiklą ir gerinti bendruomeninę infrastruktūrą.

Pagal šią priemonę remiamos veiklos:

- esamų viešųjų pastatų kaimo vietovėse (kaimo vietovė – kaimas, miestelis ar miestas, kuriame ne daugiau kaip 3 tūkstančiai gyventojų) modernizavimas: viešųjų pastatų (taip pat ir nenaudojamų) pritaikymas kuriamam smulkiajam verslui (amatams) ir (arba) bendruomenės poreikiams ir (arba) socialinėms paslaugoms;
- bendruomeninės infrastruktūros gerinimas (viešųjų erdvių plėtra - viešosios poilsio, laisvalaikio, sporto ir kultūros infrastruktūros sukūrimas, atnaujinimas);
- gyvenamosios aplinkos gerinimas (apšvietimo, šaligatvių, aikščių, stovėjimo aikštelių, pėsčiųjų ir dviračių takų, privažiuojamųjų kelių įrengimas ar atnaujinimas).

Šios veiklos papildo Lietuvos kaimo plėtros 2007–2013 metų programoje, patvirtintoje 2007 m. spalio 19 d. Europos Komisijos sprendimu Nr. K(2007)5076, patvirtinančiu Lietuvos Respublikos kaimo plėtros programą 2007–2013 metų programavimo laikotarpiu, numatomas priemonės.

Projektus pagal priemonę įgyvendina savivaldybių administracijos. Jos yra galimos pareiškėjos.

1 lentelėje yra pateiktas priemonės finansavimo planas pagal šaltinius.

**1 lentelė. Priemonės "VP3-1.2-VRM-01-R Prielaidų spartesnei ūkinės veiklos diversifikacijai kaimo vietovėse sudarymas" finansavimo planas pagal šaltinius (Lt)**

| Projektams skiriamas finansavimas |   | Kiti projektų finansavimo šaltiniai          |  |  | Iš viso     |
|-----------------------------------|---|--|--|--|-------------|
| ES fondų lėšos – iki              | Nacionalinės projektų lėšos                         |  |  |  |             |
|                                   | Lietuvos Respublikos valstybės biudžeto lėšos – iki | savivaldybių biudžetų lėšos – ne mažiau kaip | kiti piniginiai ištekliai, kuriais disponuoja valstybė, – ne mažiau kaip | kitų juridinių ir (arba) fizinių asmenų lėšos – ne mažiau kaip |             |
| 346.878.809                       | 30.606.954  | 30.606.954                                   | 0  | 0  | 408.092.717 |

Šaltinis: interneto prieiga <http://www.esparama.lt>

## 1.2 Programos prioriteto uždavinio įgyvendinimo stebėjimas

Vienas iš reikalavimų ES paramą gaunančioms valstybėms yra reikalavimas atlikti ES finansuojamų programų (ar jos dalies) vertinimą. Veiksmų programos įgyvendinimo stebėjimas ir vertinimas remiasi išsamia ir suderinta stebėsenos rodiklių sistema. Kiekvienam veiksmų programos uždaviniui nustatyti kiekybiniai (išreikšti skaičiais) rodikliai. Stebint programos įgyvendinimą pagrindinis dėmesys (programos įgyvendinimo rodikliai – matuoja tik veiksmų programos įgyvendinimo poveikį) skiriamas produkto ir rezultato lygio rodikliams t.y. rodikliams, kurių pasiekimą lems tik pagal konkretų veiksmų programos prioritetą įgyvendinami projektai. Periodiškai vykdoma, programos rodiklių stebėseną užtikrina, kad esant poreikiui laiku būtų imtas koreguojamų veiksmų. Tokiu būdu užtikrinama programos įgyvendinimo sėkmė.

LR norminiais aktais atsakomybė už Sanglaudos skatinimo veiksmų programos 1 prioriteto 2 uždavinio „Sudaryti prielaidas spartesnei ūkinės veiklos diversifikacijai kaimo vietovėse“ stebėjimą priskirta Vidaus reikalų ministerijai. 2007-2013 m. programavimo laikotarpiu, kaip numatyta patvirtintame ES struktūrinės paramos vertinimo plane, VRM atsakinga atlikti Sanglaudos skatinimo veiksmų programos 1 prioriteto 2 uždavinio įgyvendinimo rodiklių vertinimą ir parengti vertinimo ataskaitas<sup>1</sup>. Sanglaudos skatinimo veiksmų programos 1 prioriteto 2 uždavinio pasiekimo laipsniui įvertinti yra numatytas rezultato rodiklis „Pritraukta privačių investicijų (mln. eurų)“.

Siekiant nustatyti rezultato rodiklio pasiekimo reikšmes, reikalinga sukurti šio rodiklio skaičiavimo metodiką.

---

<sup>1</sup> ES tarybos nutarimas 2006 m. liepos 11 d. „Dėl reglamento Nr. 1083/2006“  
LR Vyriausybės 2007 m. spalio 17d. nutarimas Nr. 1139 „Dėl atsakomybės ir funkcijų pasiskirstymo tarp institucijų, įgyvendinant Lietuvos 2007-2013 m. ES struktūrinės paramos panaudojimo strategiją ir veiksmų programas“  
LR Finansų ministro 2008 m. sausio 15 d. įstatymas Nr. 1K-018 „Dėl ES struktūrinės paramos vertinimo plano patvirtinimo“

### 1.3 Projekto tikslai ir uždaviniai

Šio projekto **tikslas** – parengti Sanglaudos skatinimo veiksmų programos 1 prioriteto 2 uždavinio įgyvendinimo rodiklio „Pritrūkta privačių investicijų (mln. eurų)“ vertinimo ataskaitą.

Siekiant sėkmingo suformuluoto projekto tikslo įgyvendinimo, nuosekliai sprendžiami šie **uždaviniai**:

- Sukurti Sanglaudos skatinimo veiksmų programos 1 prioriteto „Vietinė ir urbanistinė plėtra, kultūros paveldo ir gamtos išsaugojimas bei pritaikymas turizmo plėtrai“ 2 uždavinio įgyvendinimo rodiklio „Pritrūkta privačių investicijų (mln. eurų)“ (toliau – Rodiklis) skaičiavimo metodiką (toliau – Metodika), kuri padės nustatyti Rodiklio pradinę situaciją bei vertinti Rodiklio pokyčius.
- Vadovaujantis sukurta Metodika nustatyti Rodiklio pradinę situaciją (2006 m. pabaigoje).
- Parengti Sanglaudos skatinimo veiksmų programos 1 prioriteto 2 uždavinio įgyvendinimo rodiklio „Pritrūkta privačių investicijų (mln. eurų)“ vertinimo ataskaitą.

## 2. PAGRINDINĖS SAŲOKOS

### 2.1 Investicijos

Lietuvos Respublikos investicijų įstatyme **investicijos** yra apibrėžiamos kaip piniginės lėšos ir įstatymais bei kitais teisės aktais nustatyta tvarka įvertintas materialusis, nematerialusis ir finansinis turtas, kuris investuojamas siekiant iš investavimo objekto gauti pelno (pajamų), socialinį rezultatą (švietimo, kultūros, mokslo, sveikatos ir socialinės apsaugos bei kitose panašiose srityse) arba užtikrinti valstybės funkcijų įgyvendinimą<sup>2</sup>.

Svarbios greitesnės ekonomikos plėtros prielaidos yra naujų technologijų diegimas, įmonių modernizavimas, naujos gamybos organizavimas. Įmonių modernizavimo tendencijos atsispindi investicijų į materialųjį turtą dinamikoje ir struktūroje. **Investicijos į materialųjį turtą** – tai išlaidos ilgalaikiam materialiajam turtui įsigyti, naujam pastatyti ir esamam remontuoti (kai pailginamas turto naudingo tarnavimo laikas ir (ar) pagerinamos jo naudingosios savybės)<sup>3</sup>. **Ilgalaikis materialusis turtas** – materialusis turtas, kuris teikia įmonei ekonominės naudos, yra naudojamas ilgiau nei vienerius metus ir kurio įsigijimo (pasigaminimo) savikaina yra ne mažesnė už įmonės nusistatytą minimalią ilgalaikio materialiojo turto vertę. Ilgalaikio materialiojo turto grupės yra: žemė, pastatai ir statiniai, mašinos ir įrengimai, transporto priemonės, kita įranga, prietaisai, įrankiai ir įrengimai, nebaigta statyba, kitas materialusis turtas.

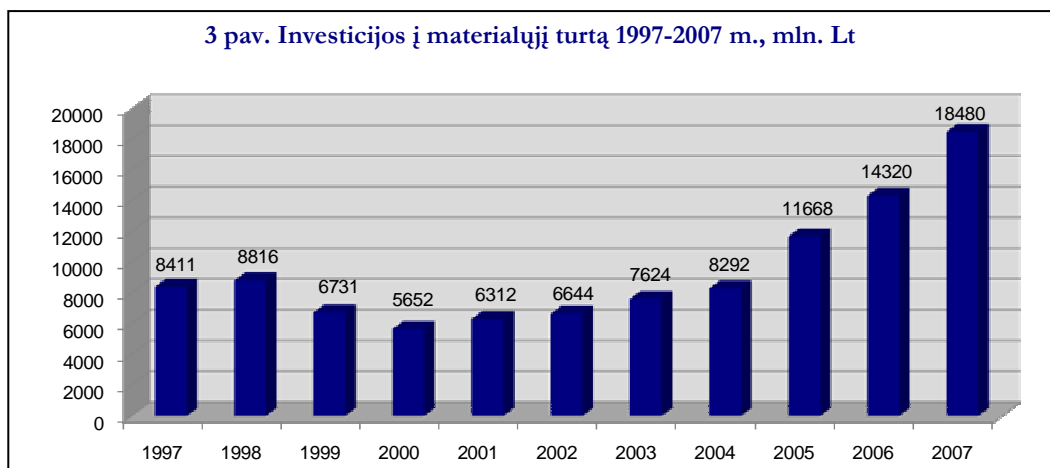
Verslo sektoriaus investicijas į materialųjį turtą apskaičiuoja Statistikos departamentas, remdamasis akcinių, uždarytųjų akcinių bendrovių, valstybės ir savivaldybės įmonių bei kooperatinių bendrovių statistinių įmonės veiklos ataskaitų (F-01 metinė), įmonių metinių finansinių ataskaitų, individualiųjų įmonių pelno mokesčio deklaracijų bei fizinių asmenų, vykdančių ūkinę (ekonominę) veiklą, pajamų deklaracijų duomenimis.

Investicijų į materialųjį turtą dinamika Lietuvoje 1997 – 2007 metais<sup>4</sup> pavaizduota 3 paveiksle. Nuo 2000 metų buvo fiksuojamas nuolatinis investicijų augimas. Vidutinis augimo tempas sudarė 18,9 proc., o maksimalus augimas buvo stebimas 2005 metais, kuomet investicijos, lyginant su 2004 metais, padidėjo 40,7 proc.

<sup>2</sup> Lietuvos Respublikos investicijų įstatymas, Žin., 1999, Nr. 66-2127

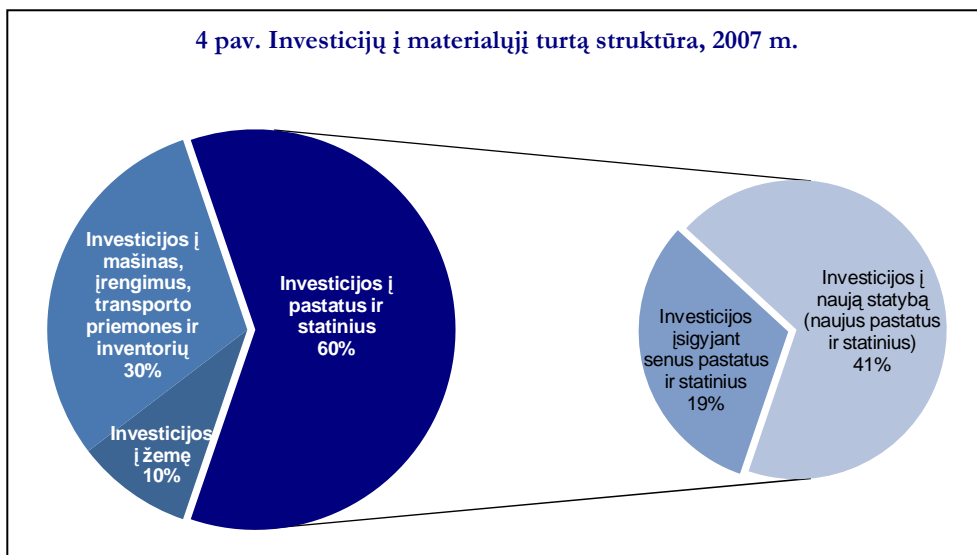
<sup>3</sup> Finansinės nuomos (lizingo) būdu įsigytas ilgalaikis materialusis turtas neįskaitomas.

<sup>4</sup> Vėlesni duomenys dar nėra prieinami.



Šaltinis: Lietuvos Statistikos departamentas

Investicijų struktūra pavaizduota 4 paveiksle. Ji išlieka panaši – 2007 metais didžiąją dalį (apie 60 proc.) sudarė investicijos į pastatus ir statinius, apie 30 proc. – investicijos į mašinas, įrengimus, transporto priemones ir inventorių ir apie 10 proc. – investicijos į žemę.



Šaltinis: Lietuvos Statistikos departamentas

Lietuvos Respublikos investicijų įstatyme investicijos yra skirstomos pagal investuotojo įtaką ūkio subjektui, investuotojo nuolatinę buveinę, investuotojo statusą, investavimo objektą.

Pagal investuotojo įtaką ūkio subjektui investicijos yra skirstomos į tiesiogines ir netiesiogines investicijas:

- *tiesioginės investicijos* – investicijos ūkio subjektui steigti bei įregistruoto ūkio subjekto kapitalui ar jo daliai įsigyti, taip pat reinvesticijos, paskolos ūkio subjektams, kuriuose

investuotojui priklauso kapitalas ar jo dalis, subordinuotos paskolos, jei investuojama siekiant užmegzti arba palaikyti ilgalaikius tiesioginius investuotojo ir ūkio subjekto, į kuri investuojama, ryšius ir investuojant įsigyta kapitalo dalis suteikia investuotojui galimybę kontroliuoti arba daryti nemažą įtaką ūkio subjektui;

- *netiesioginės (portfelinės) investicijos* – investicijos, jei investuojant įsigyta kapitalo dalis nesuteikia investuotojui galimybės daryti nemažą įtaką ūkio subjektui.

Pagal investuotojo nuolatinę buveinę (rezidavimą) investicijos yra skirstomos į vidaus ir užsienio investicijas:

- *vidaus investicijos* – Lietuvos valstybės, Lietuvos Respublikos fizinių ir juridinių asmenų investicijos Lietuvos Respublikoje;
- *užsienio investicijos* – užsienio valstybių, tarptautinių organizacijų, užsienio fizinių ir juridinių asmenų investicijos Lietuvos Respublikoje.

Pagal investuotojo statusą investicijos yra skirstomos į valstybės ir privačias investicijas:

- *valstybės investicijos* – investicijos valstybės poreikiams tenkinti nacionalinio biudžeto, valstybės (savivaldybių) fondų lėšomis, Lietuvos valstybės (savivaldybių) vardu gautomis paskolomis, valstybės (savivaldybių) įmonių lėšomis ir kitu valstybės (savivaldybių) turtu bei valstybės (savivaldybių) suteikiamomis paskolų garantijomis;
- *privačios investicijos* – Lietuvos Respublikos ir užsienio privačios nuosavybės teisės subjektų investicijos;
- *užsienio valstybių ir tarptautinių organizacijų investicijos*.

Pagal investavimo objektą investicijos yra skirstomos į kapitalo ir finansines investicijas:

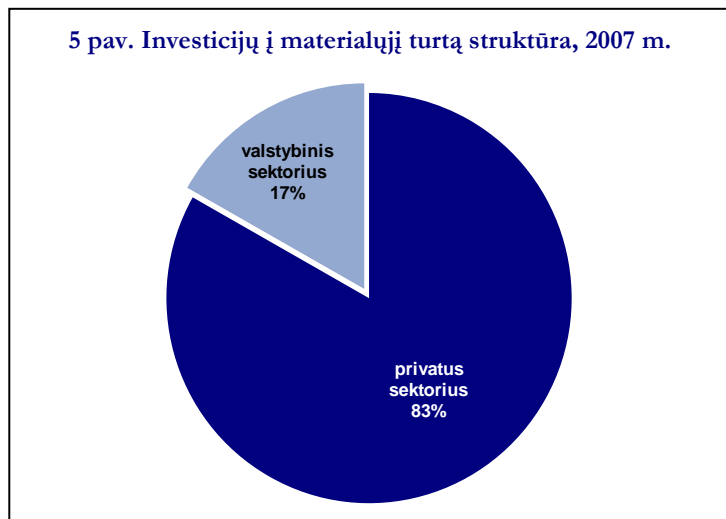
- *kapitalo investicijos* – investicijos ilgalaikiam materialiajam ir nematerialiajam turtui sukurti, įsigyti arba jo vertei padidinti;
- *finansinės investicijos* – visos investicijos, išskyrus kapitalo investicijas.

Šio vertinimo objektas yra **privačios investicijos į materialųjį turtą**, t.y. Lietuvos Respublikos teisės aktais nustatyta tvarka įvertintas ilgalaikis materialusis turtas, kuris priklauso Lietuvos Respublikos ir užsienio privačios nuosavybės teisės subjektams ir kuris yra sukuriamas siekiant iš investavimo objekto gauti pelno (pajamų), socialinį rezultatą (švietimo, kultūros, mokslo,



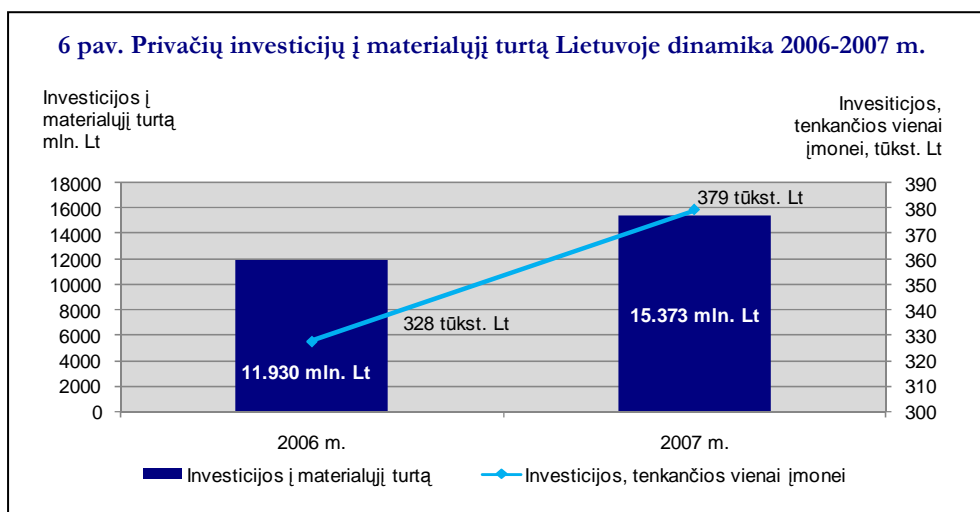
sveikatos ir socialinės apsaugos bei kitose panašiose srityse) arba užtikrinti valstybės funkcijų įgyvendinimą.

Remiantis Statistikos departamento duomenimis, privačios investicijos sudaro didžiąją investicijų į materialųjį turtą dalį. 2007 metais jos sudarė 83 proc., arba 15373 mln. Lt.



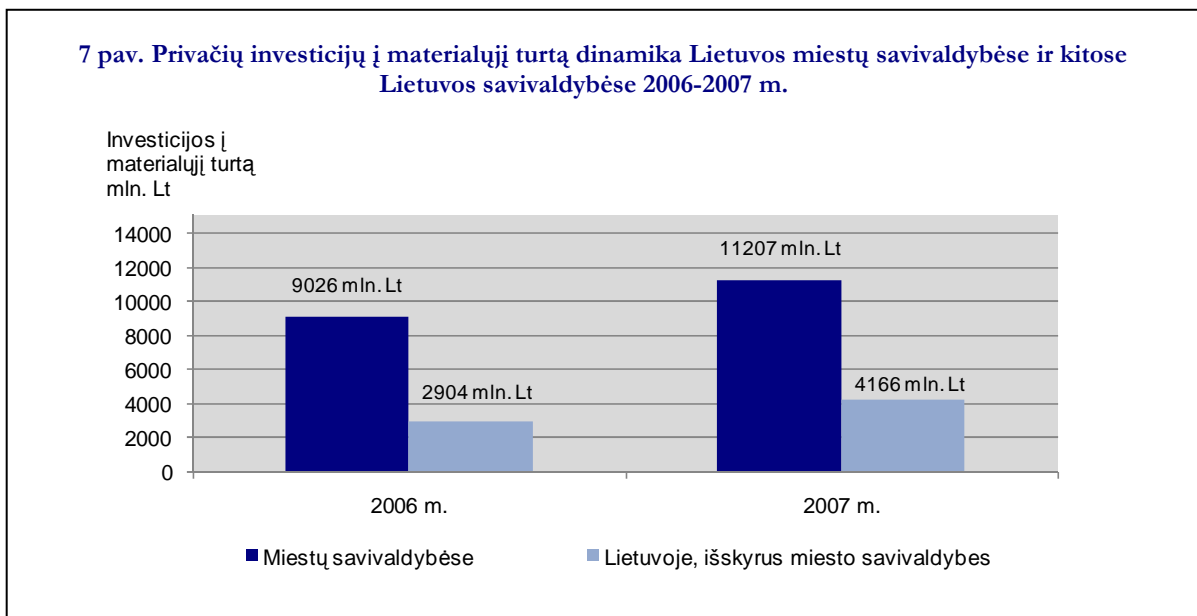
Šaltinis: Lietuvos Statistikos departamentas

Privačių investicijų apimtys Lietuvoje nuolat auga. 2006 metais jos sudarė 11930 mln. Lt, 2007 metais – jau 15373 mln. Lt. Pažymėtina, kad augant investicijų apimtims, auga ir investicijos, tenkančios vienai įmonei. Tai rodo ekonomikos plėtrą – įmonės atnaujina esamą materialųjį turtą, įsigyja naują, investuoja į technologijas ir įmonių modernizavimą.



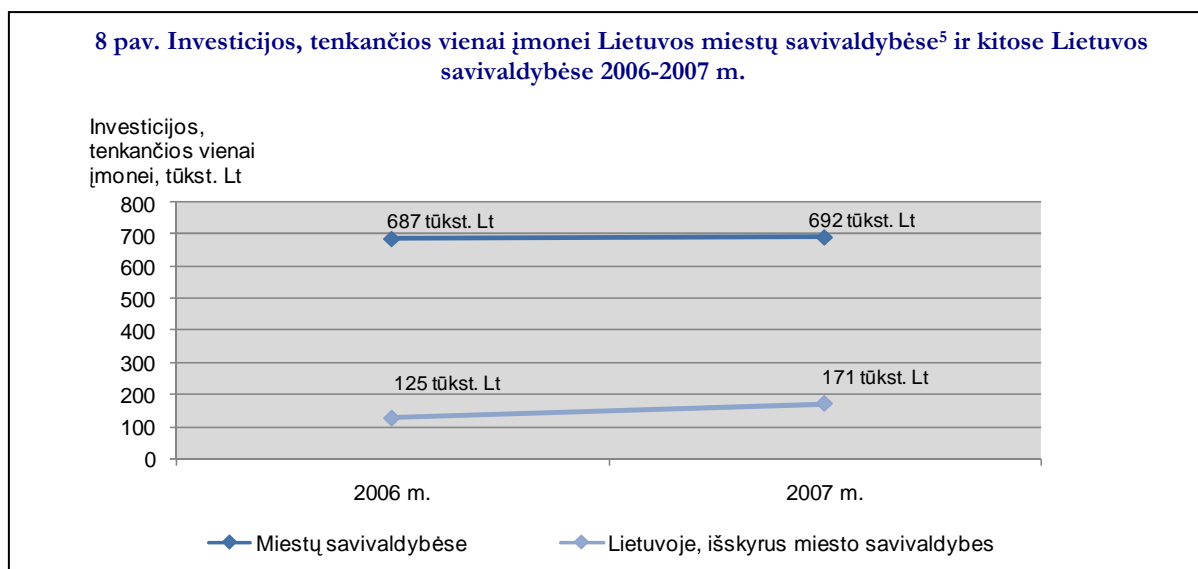
Šaltinis: Lietuvos Statistikos departamentas

Privačių investicijų apimtis miestuose ir kaimo vietovėse skiriasi. Vertinant investicijų apimtį Lietuvoje būtina išskirti investicijas didžiuosiuose Lietuvos miestuose ir jų savivaldybėse bei investicijas likusioje Lietuvos dalyje. Privačių investicijų į materialųjį turtą apimtis Lietuvos miestų savivaldybėse (t.y. Alytaus, Kauno, Klaipėdos, Panevėžio, Šiaulių bei Vilniaus miestų) ir kitose Lietuvos savivaldybėse yra parodyta 7 paveiksle.



Šaltinis: Lietuvos Statistikos departamentas

Investicijos, tenkančios vienai įmonei, taip pat yra žymiai didesnės miestų savivaldybėse. Tai parodyta 8 paveiksle.



Šaltinis: Lietuvos Statistikos departamentas

<sup>5</sup> Alytaus, Kauno, Klaipėdos, Šiaulių, Panevėžio ir Vilniaus miestų savivaldybės.

Investicijos, tenkančios vienai įmonei, yra rodiklis, kuris labai tiksliai atspindi ūkio augimo tendencijas. Privačiame sektoriuje įmonių investiciniam elgesiui didžiausią įtaką turi poreikio ir galimybių balansas – augantis investicijų poreikis rodo, kad įmonės plečia savo veiklą, didina personalo skaičių, atnaujina technologijas, o augančios galimybės rodo, kad įmonės dirba pelningai ir turi finansines galimybes plėtrai vykdyti. Tokiu būdu, būtent investicijų, tenkančių vienai įmonei, apimtis yra tas rodiklis, kuris verslo sektoriaus situaciją atspindi tiksliau, nei bendri duomenys apie investicijas arba įmonių skaičių Lietuvoje. Kaip pateikta 8 paveiksle, 2006 metais privačios investicijos, tenkančios vienai įmonei, miestų savivaldybėse sudarė 687 tūkst. Lt, o kitose Lietuvos savivaldybėse – 125 tūkst. Lt. Atitinkamai 2007 metais šie rodikliai siekė 692 tūkst. Lt ir 171 tūkst. Lt.

## 2.2 Projektų įgyvendinimo vietovės

Sanglaudos skatinimo veiksmų programos 1 prioriteto 2 uždaviniui įgyvendinti numatyta priemonė "VP3-1.2-VRM-01-R Prielaidų spartesnei ūkinės veiklos diversifikacijai kaimo vietovėse sudarymas" bus įgyvendinama kaimo vietovėse. Priemonės aprašyme kaimo vietovėmis yra laikomos tos vietovės (miestai, miesteliai, kaimai, viensėdžiai), kuriose gyventojų skaičius nėra didesnis kaip 3 tūkst. gyventojų.

Pagal Lietuvos statistikos metraštį, **miestelis** yra kompaktiškai užstatytos gyvenamosios vietovės, turinčios nuo 500 iki 3000 gyventojų, kurių dauguma gyventojų dirba pramonėje, verslo bei gamybinės ir socialinės infrastruktūros srityse, taip pat tradiciniai miesteliai.

**Kaimas** – gyvenamosios vietovės, neturinčios miesto ir miestelio požymių.

**Viensėdis** – gyvenamosios vietovės, susidedančios iš pavienių sodybų.

Remiantis Sanglaudos skatinimo veiksmų programos 1 prioriteto 2 uždavinio nuostatomis, apskaičiuojant Rodiklį turi būti įvertintos privačios investicijos tose vietovėse, kuriose bus įgyvendinti projektai, finansuojami pagal VP3-1.2-VRM-01-R priemonę „Prielaidų spartesnei ūkinės veiklos diversifikacijai kaimo vietovėse sudarymas“ (toliau „**projektų įgyvendinimo vietovės**“). Lietuvos Respublikos regionų plėtros tarybos yra patvirtinusios projektų, finansuojamų pagal šią priemonę 2007-2010 m. laikotarpio, sąrašus. Planuojama, kad 2007-2010 metais bus įgyvendinti 139 projektai 163 kaimo vietovėse, jų suskirstymas pagal regionus yra pateiktas 2 lentelėje. Detalus projektų ir vietovių, kur jie bus įgyvendinti, sąrašas pateiktas Priede Nr. 2.

2 lentelė. Projektų ir kaimo vietovių, kuriose bus įgyvendinti projektai, skaičius

| REGIONAS              | PROJEKTŲ SKAIČIUS | KAIMO VIETOVIŲ, KURIOSE BUS ĮGYVENDINTI PROJEKTAI, SKAIČIUS |
|-----------------------|-------------------|---|
| Alytaus regionas      | 9                 | 12  |
| Kauno regionas        | 15                | 15  |
| Klaipėdos regionas    | 11                | 11  |
| Marijampolės regionas | 10                | 12  |
| Panevėžio regionas    | 21                | 26  |
| Šiaulių regionas      | 10                | 15  |
| Tauragės regionas     | 10                | 12  |
| Telšių regionas       | 11                | 12  |
| Utenos regionas       | 23                | 28  |
| Vilniaus regionas     | 19                | 20  |
| <b>IŠ VISO</b>        | <b>139</b>        | <b>163</b>  |

**Šaltinis:** Lietuvos Respublikos Alytaus, Kauno, Klaipėdos, Marijampolės, Panevėžio, Šiaulių, Tauragės, Telšių, Utenos, Vilniaus regionų plėtros tarybų sprendimai dėl projektų, finansuojamų pagal VP3-1.2-VRM-01-R priemonę „Prielaidų spartesnei ūkinės veiklos diversifikacijai kaimo vietovėse sudarymas“ 2007-2010 m. laikotarpio sąrašo patvirtinimo

Vadovaujantis Sanglaudos skatinimo veiksmų programos 1 prioriteto nuostatomis, numatyta projektus įgyvendinti visuose Lietuvos regionuose – projektų įgyvendinimo vietovės atrenkamos atsižvelgiant į jų geografinį pasiskirstymą. Toks projektų atrankos principas leidžia teigti, kad projektų įgyvendinimo vietovės sudaro imtį, kuri atspindi visą populiaciją (Lietuvos gyvenamąsias vietas) ir jai galioja tie patys dėsningumai, kurie būdingi visai populiacijai. Tai yra viena pagrindinių prielaidų, kuriomis pagrįsti Metodikoje aprašyti Rodiklio skaičiavimo principai.

### 3. RODIKLO „PRITRAUKTA PRIVAČIŲ INVESTICIJŲ“ SKAIČIAVIMO METODIKA

#### 3.1 Bendrosios nuostatos

Metodikoje vartojamos **sąvokos** yra aptartos 2 skyriuje „Pagrindinės sąvokos“, o jų sąrašas ir apibrėžimai yra pateikti priede Nr. 1.

Metodikos **objektas** – pritrauktų privačių investicijų apimtis projektų įgyvendinimo vietovėse.

Metodikos **tikslas** – apskaičiuoti pritrauktų privačių investicijų apimtį projektų įgyvendinimo vietovėse per vertinamąjį 2007-2015 m. laikotarpį.

Metodikos **uždaviniai**:

1. Įvertinti pradinę situaciją – apskaičiuoti privačių investicijų apimtį projektų įgyvendinimo vietovėse 2006 metais.
2. Įvertinti pritrauktų privačių investicijų apimtį projektų įgyvendinimo vietovėse per vertinamąjį 2007-2015 m., laikotarpį.

Metodikos **taikymo galimybės** – metodika leidžia apskaičiuoti privačių investicijų apimtį projekto įgyvendinimo vietovėse kiekvienais metais ir tokiu būdu stebėti Rodiklio pasiekimo lygį. Esant poreikiui, Metodika gali būti adaptuota pagal kitus bazinius metus ir kitą vertinamąjį laikotarpį.

### 3.2 Rodiklio skaičiavimo algoritmas

Apskaičiuojant Rodiklį „Pritraukta privačių investicijų“ laikomasi prielaidos, kad skirtumas tarp privačių investicijų apimties projektų įgyvendinimo vietovėse vertinimo metais ir privačių investicijų apimties projektų įgyvendinimo vietovėse baziniais 2006 metais parodo pokytį, kuris yra fiksuojamas dėl to, kad projektų įgyvendinimo vietovėms yra skiriama ES struktūrinė parama pagal priemonę "VP3-1.2-VRM-01-R Prielaidų spartesnei ūkinės veiklos diversifikacijai kaimo vietovėse sudarymas". Sumuojant pokyčio reikšmę kiekvienais metais nuo 2007 iki 2015 m. apskaičiuojama galutinė pritrauktų privačių investicijų suma:

$$PPI = \sum_{m=2007}^{2015} (PPI_m - PPI_{2006}), \text{ kur}$$

**PPI** – pritrauktos privačios investicijos projektų įgyvendinimo vietovėse per visą vertinamąjį laikotarpį

**PPI<sub>m</sub>** – privačių investicijų apimtis projektų įgyvendinimo vietovėse vertinimo metais

**PPI<sub>2006</sub>** – privačių investicijų apimtis projektų įgyvendinimo vietovėse 2006 metais

**Pastaba:** jei tam tikrais metais pokytis yra neigiamas, jis yra vertinamas kaip 0, nes laikomasi prielaida, kad pritrauktos investicijos negali būti neigiamos.

Rodiklis „Privačios investicijos projektų įgyvendinimo vietovėse“ **PPI<sub>m</sub>** apskaičiuojamas kaip privačių investicijų, tenkančių vienai įmonei Lietuvos savivaldybėse, išskyrus miestų savivaldybes, ir įmonių skaičiaus projektų įgyvendinimo vietovėse sandauga:

$$PPI_m = PII_m \times n_m, \text{ kur}$$

**PPI<sub>m</sub>** – privačių investicijų apimtis projektų įgyvendinimo vietovėse vertinamaisiais metais

**PII<sub>m</sub>** – privačios investicijos, tenkančios vienai įmonei Lietuvos savivaldybėse, išskyrus miestų savivaldybes, vertinimo metais

**n<sub>m</sub>** – privačios nuosavybės teisės įmonių skaičius projektų įgyvendinimo vietovėse vertinimo metais

**Pastaba:** miestų savivaldybės yra Alytaus, Kauno, Klaipėdos, Šiaulių, Panevėžio ir Vilniaus miestų savivaldybės.

Laikomasi prielaidos, kad privačios investicijos, tenkančios vienai įmonei, Lietuvos savivaldybėse, išskyrus miestų savivaldybes, atspindi bendrą investavimo tendenciją kaimo vietovėse ir šis rodiklis gali būti taikomas privačioms investicijoms projektų įgyvendinimo vietovėse apskaičiuoti.

Rodiklis **PII<sub>m</sub>** „Privačių investicijų, vidutiniškai tenkančių vienai įmonei Lietuvoje, apimtis“ apskaičiuojama bendrų privačių investicijų apimtį Lietuvoje dalinant iš privačių ūkio subjektų skaičiaus Lietuvoje:

$$PII_m = \frac{PI_m}{N_m}, \text{ kur}$$

**PII<sub>m</sub>** – privačios investicijos, vidutiniškai tenkančios vienai įmonei Lietuvos savivaldybėse, išskyrus miestų savivaldybes, vertinimo metais

**PI<sub>m</sub>** – privačios investicijos Lietuvos savivaldybėse, išskyrus miestų savivaldybes, vertinimo metais,

**N<sub>m</sub>** – privačios nuosavybės teisės įmonių skaičius Lietuvoje vertinimo metais

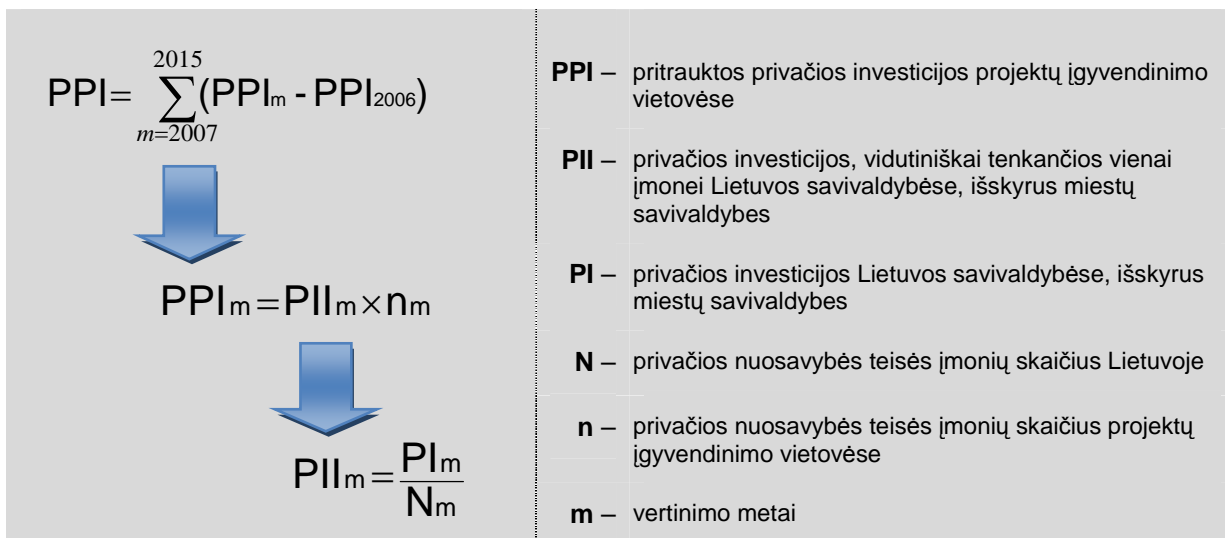
Tokiu būdu, Rodiklis „Pritrauktos privačios investicijos“ yra apskaičiuojamas pagal formulę:

$$PPI = \sum_{m=2007}^{2015} (PPI_m - PPI_{2006}) = \sum_{m=2007}^{2015} (PII_m \times n_m - PPI_{2006}) = \sum_{m=2007}^{2015} \left( \frac{PI_m}{N_m} \times n_m - PPI_{2006} \right)$$

Rodiklis apskaičiuojamas nacionaline Lietuvos valiuta (litas), o po to įvertinamas eurais pagal oficialų lito ir euro kursą: 1 euras = 3,4528 Lt.

Rodiklio turinys yra pateiktas 9 paveiksle.

#### 9 pav. Rodiklio „Pritraukta privačių investicijų“ skaičiavimo algoritmas



Pavyzdžiui, pritrauktų investicijų apimtis projektų vietovėse per 2007 metus būtų apskaičiuojama pagal formulę:  $PPI = \frac{PI_{2007}}{N_{2007}} \times n_{2007} - \frac{PI_{2006}}{N_{2006}} \times n_{2006}$

### 3.3 Duomenų šaltiniai

Rodiklio  $PPI_m$  apskaičiavimui reikalingos trijų rodiklių reikšmės:

#### 1) $PI_m$ – privačios investicijos Lietuvos savivaldybėse, išskyrus miestų savivaldybes.

Šių duomenų šaltinis yra Lietuvos Respublikos Statistikos departamente verslo struktūros rodiklių apskaitos skyriuje kaupiami duomenys, gaunami iš metinių verslo struktūros tyrimų. Formuojant užklausą Statistikos departamentui investicijos yra apibrėžiamos kaip bendrosios investicijos į materialųjį turtą, o investicijų statusas (privačios ar valstybinės) nustatomas pagal įmonių, kurių investicijos yra apskaičiuojamos, teisinį statusą: skaičiuojamos nefinansinių įmonių be fizinių asmenų ir be valstybės ir savivaldybės įmonių<sup>6</sup> investicijos. Taip pat apibrėžiama administracinė teritorija – tai yra visos Lietuvos savivaldybės, išskyrus Alytaus, Kauno, Klaipėdos, Šiaulių, Panevėžio ir Vilniaus miestų savivaldybes. Įmonės, kurios nuosavybės teisė yra tik dalinai valstybės ar savivaldybės, statusas yra vertinamas pagal taisyklę:

- jei valstybės ar savivaldybės nuosavybės dalis yra mažesnė nei 50 proc., įmonės nuosavybės statusas yra laikomas privačiu;
- jei valstybės ar savivaldybės nuosavybės dalis yra didesnė arba lygi 50 proc., įmonės nuosavybės statusas yra laikomas valstybiniu.

Lietuvos Respublikos Statistikos departamentui pateikus užklausą, gaunami duomenys su dviejų metų vėlavimu, t.y.  $m$  metais vėliausi prieinami duomenys yra už  $m-2$  metus. Šiuo metu Statistikos departamento patvirtintos užpildytos užklausos forma privačioms investicijoms įvertinti yra pateikta priede Nr. 3.

#### 2) $N_m$ – privačios nuosavybės teisės įmonių skaičius Lietuvos savivaldybėse, išskyrus miestų savivaldybes.

Šių duomenų šaltinis yra Lietuvos Respublikos Statistikos departamente verslo struktūros rodiklių apskaitos skyriuje kaupiami duomenys, gaunami iš metinių verslo struktūros tyrimų. Formuojant užklausą įmonių skaičius yra nustatomas pagal įmonių, kurių investicijos yra apskaičiuojamos, teisinį statusą: skaičiuojamos nefinansinių įmonių be fizinių asmenų ir be valstybės ir savivaldybės įmonių<sup>7</sup> investicijos. Taip pat apibrėžiama administracinė teritorija – tai yra visos Lietuvos savivaldybės, išskyrus Alytaus, Kauno, Klaipėdos, Šiaulių, Panevėžio ir Vilniaus miestų savivaldybes. Įmonės, kurios nuosavybės teisė yra tik dalinai valstybės ar savivaldybės, statusas yra vertinamas pagal taisyklę:

<sup>6</sup> pagal Statistikos departamento ūkio subjektų klasifikaciją

<sup>7</sup> pagal Statistikos departamento ūkio subjektų klasifikaciją



- jei valstybės ar savivaldybės nuosavybės dalis yra mažesnė nei 50 proc., įmonės nuosavybės statusas yra laikomas privačiu;
- jei valstybės ar savivaldybės nuosavybės dalis yra didesnė arba lygi 50 proc., įmonės nuosavybės statusas yra laikomas valstybiniu.

Lietuvos Respublikos Statistikos departamentui pateikus užklausą, gaunami duomenys su dviejų metų vėlavimu, t.y.  $m$  metais vėliausi prieinami duomenys yra už  $m-2$  metus. Šiuo metu Statistikos departamento patvirtintos užpildytos užklausos forma įmonių skaičiui įvertinti yra pateikta priede Nr. 3.

**3)  $n_m$  – privačios nuosavybės teisės įmonių skaičius projektų įgyvendinimo vietovėse.** Šių duomenų šaltinis yra VĮ Registrų centre kaupiami duomenys. Formuojant užklausą įmonių skaičius projektų įgyvendinimo vietovėse yra nustatomas pagal projektų įgyvendinimo vietovėse veikiančių įmonių teisinį statusą: akcinė bendrovė, uždaroji akcinė bendrovė, tikroji ūkinė bendrija, komanditinė ūkinė bendrija, kooperatinė bendrovė, individuali įmonė<sup>8</sup>. Užklausa yra pateikiama VĮ Registrų centrui pagal projektų vietovių sąrašą, kuris yra pateiktas priede Nr. 4.

### 3.4 Rodiklio skaičiavimo periodiškumas

Pradinė Rodiklio situacija yra privačių investicijų apimtis projektų įgyvendinimo vietovėse 2006 metais. Tai yra baziniai metai, su kuriais lyginami kitų metų duomenys ir vertinamas Rodiklio pasiekimo lygis.

Rodiklio vertinimas atliekamas kiekvienais metais iki 2017 metų. Tyrimo metu bus surinkti duomenys apie pritrauktas privačias investicijas projektų įgyvendinimo vietovėse per 2007-2015 m. laikotarpį. Būtent šiam periodui yra skiriama ES parama pagal priemonę "VP3-1.2-VRM-01-R Prielaidų spartesnei ūkinės veiklos diversifikacijai kaimo vietovėse sudarymas". Dviejų metų skirtumas tarp vertinamojo ir vertinamo laikotarpių atsiranda dėl to, kad statistiniai duomenys apie privačių investicijų apimtį bei privačios nuosavybės teisės įmonių skaičių yra prieinami su dviejų metų vėlavimu, t.y.  $m$  metais vėliausi prieinami duomenys yra už  $m-2$  metus. Tokiu būdu, duomenys už 2015 metus bus prieinami 2017 metais, kada ir gali būti apskaičiuotas bendras per vertinamąjį laikotarpį pritrauktų privačių investicijų dydis projektų įgyvendinimo vietovėse.

---

<sup>8</sup> pagal VĮ Registrų centro ūkio subjektų klasifikaciją

## 4. PRADINĖS SITUACIJOS VERTINIMAS

### 4.1 Privačių investicijų apimties 2006 m. apskaičiavimas

Privačių investicijų apimtis 2006 metais yra apskaičiuojama pagal 3 skyriuje aprašytą formulę:

$$PPI_m = PII_m \times n_m = \frac{PI_m}{N_m} \times n_m$$

$PII_m$  – privačios investicijos, vidutiniškai tenkančios vienai įmonei Lietuvos savivaldybėse, išskyrus miestų savivaldybes, 2006 m.

$n_m$  – privačios nuosavybės teisės įmonių skaičius projektų įgyvendinimo vietovėse 2006 m.

$PI_m$  – privačios investicijos į materialųjį turtą Lietuvos savivaldybėse, išskyrus miestų savivaldybes, 2006 m.

$N_m$  – privačios nuosavybės teisės įmonių skaičius Lietuvos savivaldybėse, išskyrus miestų savivaldybes, 2006 m.

Rodiklio už 2006 m. apskaičiavimas pateiktas 3 lentelėje.

3 lentelė. Rodiklio „pritraukta privačių investicijų“ pradinės situacijos 2006 m. apskaičiavimas

| Rodiklis   |                                | Vertė (Lt)         | Pastabos   |
|--|--------------------------------|--------------------|--|
| Privačios investicijos Lietuvos savivaldybėse, išskyrus miestų savivaldybes  | $PI_{2006}$                    | 2.903.658.976      | <i>Duomenų šaltinis:</i> Statistikos departamentas   |
| Privačios nuosavybės teisės įmonių skaičius Lietuvos savivaldybėse, išskyrus miestų savivaldybes                   | $N_{2006}$                     | 23.262             | <i>Duomenų šaltinis:</i> Statistikos departamentas   |
| Privačios investicijos, vidutiniškai tenkančios vienai įmonei Lietuvos savivaldybėse, išskyrus miestų savivaldybes | $PII_{2006}$                   | 124.824            | Apskaičiuojama pagal formulę:<br>$PII_{2006} = \frac{PI_{2006}}{N_{2006}}$                   |
| Privačios nuosavybės teisės įmonių skaičius projektų įgyvendinimo vietovėse  | $n_{2006}$                     | 1.531              | <i>Duomenų šaltinis:</i> VĮ Registrų centras   |
| <b>Pradinis privačių investicijų dydis projektų įgyvendinimo vietovėse</b>   | <b><math>PPI_{2006}</math></b> | <b>191.105.747</b> | Apskaičiuojama pagal formulę:<br><b><math>PPI_{2006} = PII_{2006} \times n_{2006}</math></b> |

Tokiu būdu, atlikus skaičiavimus nustatyta pradinė Rodiklio reikšmė – 2006 metais projektų įgyvendinimo vietovėse privačių verslo ūkio subjektų investicijos į materialųjį turtą sudarė 191.105.747 Lt.

## 4.2 Pritrauktų privačių investicijų 2007 m. apskaičiavimas

Pritrauktų privačių investicijų apimtis 2007 metais yra apskaičiuojamas pagal 3 skyriuje aprašytą formulę:

$$PPI = \sum_{m=1}^m (PPI_m - PPI_{2006}) = \sum_{m=1}^m \left( \frac{PI_m}{N_m} \times n_m - PPI_{2006} \right), \text{ kur}$$

PPI – pritraukta papildomai privačių investicijų projektų įgyvendinimo vietovėse,

$PPI_m$  – privačių investicijų apimtis projektų įgyvendinimo vietovėse 2007 m.

$PPI_{2006}$  – privačių investicijų apimtis baziniais 2006 metais = 191.105.747 Lt.

$PI_m$  – privačios investicijos Lietuvos savivaldybėse, išskyrus miestų savivaldybes, 2007 m.

$N_m$  – privačios nuosavybės teisės įmonių skaičius Lietuvos savivaldybėse, išskyrus miestų savivaldybes, 2007 m.

$n_m$  – privačios nuosavybės teisės įmonių skaičius projektų įgyvendinimo vietovėse 2007 m.

4 lentelėje yra pateikta rodiklio už 2007 m. apskaičiavimo eiga ir rezultatas.

4 lentelė. Rodiklio „pritraukta privačių investicijų“ pradinės situacijos apskaičiavimas 2007 m.

| Rodiklis  |              | Vertė (Lt)        | Pastabos   |
|---|--------------|-------------------|--|
| Privačios investicijos Lietuvos savivaldybėse, išskyrus miestų savivaldybes                           | $PI_{2007}$  | 4.165.915.708     | <i>Duomenų šaltinis:</i> Statistikos departamentas                         |
| Privačios nuosavybės teisės įmonių skaičius Lietuvos savivaldybėse, išskyrus miestų savivaldybes      | $N_{2007}$   | 24.317            | <i>Duomenų šaltinis:</i> Statistikos departamentas                         |
| Privačios investicijos, tenkančios vienai įmonei Lietuvos savivaldybėse, išskyrus miestų savivaldybes | $PII_{2007}$ | 171.317           | Apskaičiuojama pagal formulę:<br>$PII_{2007} = \frac{PI_{2007}}{N_{2007}}$ |
| Privačios nuosavybės teisės įmonių skaičius projektų įgyvendinimo vietovėse                           | $n_{2007}$   | 1.619             | <i>Duomenų šaltinis:</i> VĮ Registrų centras                               |
| Privačių investicijų dydis projektų įgyvendinimo vietovėse  | $PPI_{2007}$ | 277.362.238       | Apskaičiuojama pagal formulę:<br>$PPI_{2007} = PII_{2007} \times n_{2007}$ |
| Pradinis privačių investicijų dydis projektų įgyvendinimo vietovėse                                   | $PPI_{2006}$ | 191.105.747       | Apskaičiuota anksčiau (žr. 3 lentelę).                                     |
| <b>Pritraukta papildomai privačių investicijų projektų įgyvendinimo vietovėse</b>                     | <b>PPI</b>   | <b>86.256.491</b> | Apskaičiuojama pagal formulę:<br>$PPI = PPI_{2007} - PPI_{2006}$           |

Tokiu būdu, pritrauktų papildomų privačių investicijų dėl būsimos paramos 2007-2013 m. laikotarpiu projektų įgyvendinimo vietovėse 2007 metais sudarė 86.256.491 Lt, arba 24.981.606 eurų.

## SANTRAUKA

Pagal Lietuvos Respublikos Vyriausybės 2007 m. spalio 17 d. nutarimą Nr.1139 „Dėl atsakomybės ir funkcijų paskirstymo tarp institucijų, įgyvendinant Lietuvos 2007–2013 metų Europos Sąjungos struktūrinės paramos panaudojimo strategiją ir veiksmų programas“ (Žin., 2007, Nr. 114–4637) (toliau – Atsakomybės ir funkcijų paskirstymo taisyklės) Lietuvos Respublikos Vidaus reikalų ministerija (toliau – VRM) koordinuoja ES fondų lėšų dalies, kuri bus skiriama regionų projektams įgyvendinti, planavimą ir skirstymą tarp regionų, bei Lietuvos Respublikos valstybės biudžeto lėšų, skiriamų regionų projektams įgyvendinti, planavimą. Atsakomybės ir funkcijų paskirstymo taisyklėse nustatyta, kad VRM pagal kompetenciją turės dalyvauti atliekant veiksmų programų stebėseną, rengti ir teikti vadovaujančiajai institucijai (Finansų ministerijai) informaciją, kurios reikia veiksmų programų metinei ir galutinei įgyvendinimo ataskaitoms parengti.

VRM atsako už Sanglaudos skatinimo veiksmų programos pirmojo prioriteto „Vietinė ir urbanistinė plėtra, kultūros paveldo ir gamtos išsaugojimas bei pritaikymas turizmo plėtrai“ priemonių įgyvendinimą. Šio prioriteto 2 uždavinys – sudaryti prielaidas spartesnei ūkinės veiklos diversifikacijai kaimo vietovėse. Minėto uždavinio rezultatų įvertinimui yra numatytas rodiklis „Pritrūkta privačių investicijų (mln. eurų)“. Šiuo atveju privačiomis investicijomis laikomos investicijos, nepriskirtinos prekinės žemės ūkio gamybos plėtimo ir palaikymo investicijoms. Šio uždavinio įgyvendinimas bus vertinamas pagal privačių investicijų pritraukimo rodiklį vietovėse, kurioms buvo suteikta ES struktūrinė parama pagal prioriteto „Vietinė ir urbanistinė plėtra, kultūros paveldo ir gamtos išsaugojimas bei pritaikymas turizmo plėtrai“ 2 uždavinį ir kuriose gyventojų skaičius nėra didesnis kaip 3 tūkst. Planuojama, kad iki 2015 m. kaimo vietovėse turėtų būti pritraukta 50 mln. eurų privačių investicijų.

Vadovaujantis ES Tarybos 2006 m. liepos 11 d. reglamento Nr. 1083/2006 nuostatomis ir atsižvelgiant į veiksmų programų įgyvendinime dalyvaujančių institucijų poreikius, 2007-2013 m. programavimo laikotarpiu turi būti atliekamas einamasis vertinimas. Siekiant užtikrinti ES struktūrinės paramos vertinimą LR Finansų ministro 2008 m. sausio 15 d. įsakymu Nr. 1K-018 patvirtintas Europos Sąjungos struktūrinės paramos vertinimo planas. Šiame plane numatyta, kad Vidaus reikalų ministerija nustatys Sanglaudos skatinimo veiksmų programos 1 prioriteto 2 uždavinio įgyvendinimo rodiklio „Pritrūkta privačių investicijų (mln. eurų)“ pradinę situaciją, parengs šio rodiklio įgyvendinimo stebėsenas bei rodiklio pokyčių vertinimo metodiką.

Įgyvendinant Lietuvos Respublikos Vidaus Reikalų Ministerijos 2009 m. balandžio 30 d. sutartį Nr.1VL-223 UAB „Ekonominės konsultacijos ir tyrimai“ sukūrė metodiką Sanglaudos skatinimo veiksmų programos 1 prioriteto 2 uždavinio įgyvendinimo rodiklio „Pritraukta privačių investicijų (mln. eurų)“ vertinimui (toliau – Rodiklis). Minėta Metodika sukurta, įgyvendinant Europos regioninės plėtros fondo ir Lietuvos Respublikos bendrai finansuojamą projektą, vadovaujantis 2006 m. liepos 11 d. Tarybos reglamentu (EB) Nr. 1083/2006, nustatančiu bendrąsias nuostatas dėl Europos regioninės plėtros fondo, Europos socialinio fondo ir Sanglaudos fondo bei panaikinančiu Reglamentą (EB) Nr. 1260/1999.

Metodikos **objektas** – pritrauktų privačių investicijų apimtis projektų įgyvendinimo vietovėse.

Metodikos **tikslas** – apskaičiuoti Rodiklį „pritrauktų privačių investicijų apimtį projektų įgyvendinimo vietovėse“.

Metodikos **uždaviniai**:

1. Įvertinti pradinę situaciją – apskaičiuoti privačių investicijų apimtį projektų įgyvendinimo vietovėse 2006 metais.
2. Įvertinti pritrauktų privačių investicijų apimtį projektų įgyvendinimo vietovėse per vertinamąjį 2007-2015 m., laikotarpį.

Metodikoje vartojamos **sąvokos**:

**Privačios investicijos į materialųjį turtą** – Lietuvos Respublikos teisės aktais nustatyta tvarka įvertintas ilgalaikis materialusis turtas, kuris priklauso Lietuvos Respublikos ir užsienio privačios nuosavybės teisės subjektams ir kuris yra sukuriamas siekiant iš investavimo objekto gauti pelno (pajamų), socialinį rezultatą (švietimo, kultūros, mokslo, sveikatos ir socialinės apsaugos bei kitose panašiose srityse) arba užtikrinti valstybės funkcijų įgyvendinimą.

**Projektų įgyvendinimo vietovės** – vietovės, kuriose yra įgyvendinami projektai, finansuojami pagal VP3-1.2-VRM-01-R priemonę „Prielaidų spartesnei ūkinės veiklos diversifikacijai kaimo vietovėse sudarymas“.

Apskaičiuojant Rodiklį „Pritraukta privačių investicijų“ laikomasi prielaidos, kad skirtumas tarp privačių investicijų apimties projektų įgyvendinimo vietovėse vertinimo metais ir privačių investicijų apimties projektų įgyvendinimo vietovėse ankstesniais metais parodo pokytį, kuris yra fiksuojamas dėl to, kad projektų įgyvendinimo vietovėms yra skiriama ES struktūrinė parama pagal

priemonę "VP3-1.2-VRM-01-R Prielaidų spartesnei ūkinės veiklos diversifikacijai kaimo vietovėse sudarymas". Sumuojant pokyčio reikšmę kiekvienais metais nuo 2007 iki 2015 m. apskaičiuojama galutinė pritrauktų privačių investicijų suma:

$$PPI = \sum_{m=2007}^{2015} (PPI_m - PPI_{2006}) = \sum_{m=2007}^{2015} (PII_m \times n_m - PPI_{2006}) = \sum_{m=2007}^{2015} \left( \frac{PI_m}{N_m} \times n_m - PPI_{2006} \right), \text{ kur}$$

PPI – pritrauktos privačios investicijos projektų įgyvendinimo vietovėse

PII – privačios investicijos, vidutiniškai tenkančios vienai įmonei Lietuvoje, išskyrus miestų savivaldybes

PI – privačios investicijos Lietuvoje, išskyrus miestų savivaldybes

N – privačios nuosavybės teisės įmonių skaičius Lietuvoje, išskyrus miestų savivaldybes

n – privačios nuosavybės teisės įmonių skaičius projektų įgyvendinimo vietovėse

m – vertinimo metai

Pastabos:

1. Miestų savivaldybės yra Alytaus, Kauno, Klaipėdos, Šiaulių, Panevėžio ir Vilniaus miestų savivaldybės.
2. Jei tam tikrais metais pokytis yra neigiamas, jis yra vertinamas kaip 0.
3. Rodiklis apskaičiuojamas nacionaline Lietuvos valiuta (litais), o po to įvertinamas eurais pagal oficialų lito ir euro kursą: 1 euras = 3,4528 Lt.

Rodiklio apskaičiavimo algoritmas ir duomenų šaltiniai pateikti žemiau pateiktoje lentelėje.

| Rodiklis   |              | Pastabos   |
|--|--------------|--|
| Privačios investicijos Lietuvos savivaldybėse, išskyrus miestų savivaldybes  | $PI_m$       | Duomenų šaltinis: Statistikos departamentas  |
| Privačios nuosavybės teisės įmonių skaičius Lietuvos savivaldybėse, išskyrus miestų savivaldybes                   | $N_m$        | Duomenų šaltinis: Statistikos departamentas  |
| Privačios investicijos, vidutiniškai tenkančios vienai įmonei Lietuvos savivaldybėse, išskyrus miestų savivaldybes | $PII_m$      | Apskaičiuojama pagal formulę:<br>$PII_m = \frac{PI_m}{N_m}$                        |
| Privačios nuosavybės teisės įmonių skaičius projektų įgyvendinimo vietovėse  | $n_m$        | Duomenų šaltinis: VĮ Registrų centras  |
| Privačių investicijų dydis projektų įgyvendinimo vietovėse   | $PPI_m$      | Apskaičiuojama pagal formulę:<br>$PPI_m = PII_m \times n_m$                        |
| Pradinis privačių investicijų dydis projektų įgyvendinimo vietovėse  | $PPI_{2006}$ | Apskaičiuota šiame darbe<br>$PPI_{2006} = 191.105.747$                             |
| <b>Pritraukta papildomai privačių investicijų projektų įgyvendinimo vietovėse</b>                                  | <b>PPI</b>   | Apskaičiuojama pagal formulę:<br>$PPI = \sum_{m=2007}^{2015} (PPI_m - PPI_{2006})$ |

Remiantis šia formule darbe buvo apskaičiuota privačių investicijų apimtis baziniais 2006 metais – ji sudarė 191.105.747 Lt. Taip pat buvo apskaičiuota kiek buvo pritraukta papildomų privačių investicijų dėl būsimos paramos 2007-2013 m. laikotarpiu projektų įgyvendinimo vietovėse 2007 metais – jos sudarė 86.256.491 Lt, arba 24.981.606 eurų.

## SUMMARY

According to the Resolution of the Government of the Republic of Lithuania, 17 October, 2007 No 1139 “On the distribution of responsibilities and functions between the institutions implementing the European Union structural assistance strategy and action programs, 2007-2013” (hereinafter – Rules of Distribution of Responsibility and Functions) the Ministry of Internal Affairs of the Republic of Lithuania (hereinafter – the Ministry of the Interior) is coordinating planning and distribution of EU funds to be allocated to regional projects.

According to the Rules of Distribution of Responsibility and Functions, the Ministry of the Interior participates in the monitoring of action programs, prepares and submits information required for annual action programs and final reports to the managing authority (the Ministry of Finance).

The Ministry of the Interior is responsible for the implementation of the first investment priority of Cohesion Promotion Action Programme “Urban infrastructure of municipalities; diversifying of activities in rural areas; heritage/tourism”. The second task of the investment direction is to provide conditions for more rapid diversification of economic activity in rural areas. The success of the task is measured by the index “Attracted private investments (million Euros)”. In this case, private investments are the investments that do not fall into the category of agricultural production development and supporting investments. Implementation of the task will be evaluated by the volume of attracted private investments in the areas, which will receive ES structural funds due to the task 2 of priority of “Urban infrastructure of municipalities; diversifying of activities in rural areas; heritage/tourism” and where the number of population is not more than 3 thousand people. It is planned that 50 million Euros of private investments will be attracted in the rural areas.

The current assessment must be carried out according to the requirements, set by the Council Regulation (EC) No 1083/2006 of 11 July, 2006 and needs of institutions that participate in the action programmes the assessment plan is approved in order to ensure the proper assessment of EU structural funds due to the Order of the Minister of Finance of the Republic of Lithuania No 1K-018 of 15 January, 2008. According to this plan the Ministry of the Interior is responsible for calculation of the base index “Attracted private investments (million Euros)”, preparation of implementation of monitoring of the index and reporting on change assessment.



By implementing the contract of the Ministry of the Interior No 1VL-223 of 30 April, 2009, JSC “EKT group” has prepared the Methodology for calculation of the Index of Cohesion Promotion Action Programme 1<sup>st</sup> Priority 2<sup>nd</sup> task “Attracted private investments (million Euros)” (hereinafter – the Index). The Methodology is prepared by implementing the project funded by the European Regional Development Fund and the Republic of Lithuania due to the requirements of Council Regulation (EC) No 1083/2006 of 11 July, 2006 laying down general provisions on the European Regional Development Fund, the European Social Fund and the Cohesion Fund and repealing Regulation (EC) No 1260/1999.

Methodology **object** – the volume of attracted investments in the Project implementation areas.

Methodology **purpose** – calculation of the Index “Attracted private investments in the Project implementation areas”.

Methodology **tasks** are the following:

1. To assess the starting situation – to calculate the volume of private investments in the Project implementation areas in 2006.
2. To assess the volume of attracted investments in the Project implementation areas during the period of 2007-2013.

**Main terms**, used in the Methodology:

**Private investments** mean funds and tangible, intangible and financial assets by the subjects of private property law of the Republic of Lithuania and foreign states, assessed in the manner prescribed by laws and other legal acts, invested in order to obtain profit (income), social result (in education, culture, science, health and social security as well as other similar spheres) from the object of investment or to ensure the implementation of state functions.

**Project implementation areas** – areas, where projects are funded by the Programme VP3-1.2-VRM-01-R “Faster diversification of economic activities in rural areas promotion”.

The main assumption of the Index calculation is that the difference between the volume of investment in the Project implementation areas during the assessed year and the volume of investment in the Project implementation areas in 2006. The difference is observed due to the funding by the Programme VP3-1.2-VRM-01-R “Faster diversification of economic activities in

rural areas promotion”. The total attracted volume of investment is calculated as the sum of the differences since 2007 till 2015 as it is shown in the formula below:

$$PPI = \sum_{m=2007}^{2015} (PPI_m - PPI_{2006}) = \sum_{m=2007}^{2015} (PII_m \times n_m - PPI_{2006}) = \sum_{m=2007}^{2015} \left( \frac{PI_m}{N_m} \times n_m - PPI_{2006} \right), \text{ kur}$$

PPI – attracted private investments in the Project implementation areas

PII – average private investments by one company in Lithuania, except city municipalities

PI – private investment volume in Lithuania

N – number of private companies in Lithuania, except city municipalities

n – number of private companies in the Project implementation areas

m – year of assessment

Remarks:

1. City municipalities are municipalities of Alytus, Kaunas, Klaipeda, Siauliai, Panevezys and Vilnius.
2. If the difference is negative, it is considered to be 0.
3. The Index is calculated in national currency (LTL) and then recalculated in EUR by the official exchange rate: 1 EUR = 3,4528 LTL

The algorithm of the calculations and the source of information is provided in the table below.

| Index  |             | Remarks   |
|--|-------------|---|
| Private investment volume in Lithuania, except city municipalities                   | $PI_m$      | <i>Data source:</i> Department of Statistics                                    |
| Number of private corporate in Lithuania, except city municipalities                 | $N_m$       | <i>Data source:</i> Department of Statistics                                    |
| Average private investment by one company in Lithuania, except city municipalities   | $PII_m$     | Calculated by the formula:<br>$PII_m = \frac{PI_m}{N_m}$                        |
| Number of private companies in the Project implementation areas                      | $n_m$       | <i>Data source:</i> State Enterprise Centre of Registers                        |
| Private investment volume in the Project implementation areas in the assessment year | $PPI_m$     | Calculated by the formula:<br>$PPI_m = PII_m \times n_m$                        |
| Private investment volume in the Project implementation areas in 2006                | $PP_{2006}$ | Calculated in this project:<br>$PPI_{2006} = 191\,105\,747$                     |
| <b>Additional attracted private investments in the Project implementation areas</b>  | <b>PPI</b>  | Calculated by the formula:<br>$PPI = \sum_{m=2007}^{2015} (PPI_m - PPI_{2006})$ |

By using the formula, private investment volume during the basic year 2006 was calculated – it makes 191 105 747 LTL. Additional private investments which were attracted in 2007 due to the future EU structural funds support in the 2007-2013 period were calculated – it makes 86 256 491 LTL or 24 981 606 Euros.

## LITERATŪROS SĄRAŠAS

2007-2013 m. Sanglaudos skatinimo veiksmų programa, Vilnius, 2007 m. liepos 5 d., interneto prieiga <http://www.esparama.lt>

Alytaus apskrities kaimo gyvenamosios vietovės ir jų gyventojai, Statistikos departamentas prie Lietuvos Respublikos Vyriausybės, Vilnius 2002

Alytaus regiono plėtros tarybos sprendimas dėl Alytaus regiono projektų, finansuojamų pagal VP3-1.2-VRM-01-R priemonę „Prielaidų spartesnei ūkinės veiklos diversifikacijai kaimo vietovėse sudarymas“ 2007-2010 m. laikotarpio sąrašo patvirtinimo, 2009 m. gegužės 29 d. Nr. (10.18)-5R-1

Čekanavičius V., Murauskas G. „Statistika ir jos taikymai“, Vilnius 2000

Kauno apskrities kaimo gyvenamosios vietovės ir jų gyventojai, Statistikos departamentas prie Lietuvos Respublikos Vyriausybės, Vilnius 2002

Kauno regiono plėtros tarybos sprendimas dėl Kauno regiono projektų, finansuojamų pagal VP3-1.2-VRM-01-R priemonę „Prielaidų spartesnei ūkinės veiklos diversifikacijai kaimo vietovėse sudarymas“ 2007-2010 m. laikotarpio sąrašo patvirtinimo, 2009 m. balandžio 21 d.

Klaipėdos apskrities kaimo gyvenamosios vietovės ir jų gyventojai, Statistikos departamentas prie Lietuvos Respublikos Vyriausybės, Vilnius 2002

Klaipėdos regiono plėtros tarybos sprendimas dėl Klaipėdos regiono projektų, finansuojamų pagal VP3-1.2-VRM-01-R priemonę „Prielaidų spartesnei ūkinės veiklos diversifikacijai kaimo vietovėse sudarymas“ 2007-2010 m. laikotarpio sąrašo patvirtinimo, 2009 m. gegužės 28 d. Nr. 6.1-15-(18.4)

Lietuvos Respublikos investicijų įstatymas, Žin., 1999, Nr. 66-2127

Lietuvos statistikos metraštis, 2008

Marijampolės apskrities kaimo gyvenamosios vietovės ir jų gyventojai, Statistikos departamentas prie Lietuvos Respublikos Vyriausybės, Vilnius 2002

Marijampolės regiono plėtros tarybos sprendimas dėl Marijampolės regiono projektų, finansuojamų pagal VP3-1.2-VRM-01-R priemonę „Prielaidų spartesnei ūkinės veiklos diversifikacijai kaimo vietovėse sudarymas“ 2007-2010 m. laikotarpio sąrašo patvirtinimo, 2009 m. balandžio 23 d. Nr. TS-11

Nacionalinė bendroji strategija: Lietuvos 2007-2013 metų Europos Sąjungos struktūrinės paramos panaudojimo strategija konvencijos tikslui įgyvendinti. Sanglaudos skatinimo veiksmų programa, Finansų ministerija, 2007

Įmonės veiklos ataskaita F-01 metinė, forma patvirtinta Statistikos departamento prie Lietuvos Respublikos Vyriausybės generalinio direktoriaus 2009 m. kovo 18 d. įsakymu Nr. DĮ-87

Panevėžio apskrities kaimo gyvenamosios vietovės ir jų gyventojai, Statistikos departamentas prie Lietuvos Respublikos Vyriausybės, Vilnius 2002

Panevėžio regiono plėtros tarybos sprendimas dėl Panevėžio regiono projektų, finansuojamų pagal VP3-1.2-VRM-01-R priemonę „Prielaidų spartesnei ūkinės veiklos diversifikacijai kaimo vietovėse sudarymas“ 2007-2010 m. laikotarpio sąrašo patvirtinimo, 2009 m. rugpjūčio 7 d. Nr. R 2-47

Statistikos departamentas prie Lietuvos Respublikos Vyriausybės, interneto prieiga <http://www.stat.gov.lt/lt/>

Šiaulių apskrities kaimo gyvenamosios vietovės ir jų gyventojai, Statistikos departamentas prie Lietuvos Respublikos Vyriausybės, Vilnius 2002

Šiaulių regiono plėtros tarybos sprendimas dėl Šiaulių regiono projektų, finansuojamų pagal VP3-1.2-VRM-01-R priemonę „Prielaidų spartesnei ūkinės veiklos diversifikacijai kaimo vietovėse sudarymas“ 2007-2010 m. laikotarpio sąrašo patvirtinimo, 2009 m. gegužės 26 d. Nr. R-19

Tauragės apskrities kaimo gyvenamosios vietovės ir jų gyventojai, Statistikos departamentas prie Lietuvos Respublikos Vyriausybės, Vilnius 2002

Tauragės regiono plėtros tarybos sprendimas dėl Tauragės regiono projektų, finansuojamų pagal VP3-1.2-VRM-01-R priemonę „Prielaidų spartesnei ūkinės veiklos diversifikacijai kaimo vietovėse sudarymas“ 2007-2010 m. laikotarpio sąrašo patvirtinimo, 2009 m. kovo 30 d. Nr. R1 - 62

Telšių apskrities kaimo gyvenamosios vietovės ir jų gyventojai, Statistikos departamentas prie Lietuvos Respublikos Vyriausybės, Vilnius 2002

Telšių regiono plėtros tarybos sprendimas dėl Telšių regiono projektų, finansuojamų pagal VP3-1.2-VRM-01-R priemonę „Prielaidų spartesnei ūkinės veiklos diversifikacijai kaimo vietovėse sudarymas“ 2007-2010 m. laikotarpio sąrašo patvirtinimo, 2009 m. gegužės 14 d. Nr. P 25-20

Utenos apskrities kaimo gyvenamosios vietovės ir jų gyventojai, Statistikos departamentas prie Lietuvos Respublikos Vyriausybės, Vilnius 2002

Utenos regiono plėtros tarybos sprendimas dėl Utenos regiono projektų, finansuojamų pagal VP3-1.2-VRM-01-R priemonę „Prielaidų spartesnei ūkinės veiklos diversifikacijai kaimo vietovėse sudarymas“ 2007-2010 m. laikotarpio sąrašo patvirtinimo, 2009 m. gegužės 7 d. Nr. P 153-23

Verslo struktūros rodikliai 2005, Statistikos departamentas prie Lietuvos Respublikos Vyriausybės, ISSN 1648-4975, Vilnius 2007

Verslo struktūros rodikliai 2006, Statistikos departamentas prie Lietuvos Respublikos Vyriausybės, ISSN 1648-4975, Vilnius 2008

Verslo struktūros rodikliai 2007, Statistikos departamentas prie Lietuvos Respublikos Vyriausybės, ISSN 1648-4975, Vilnius 2009

Vilniaus apskrities kaimo gyvenamosios vietovės ir jų gyventojai, Statistikos departamentas prie Lietuvos Respublikos Vyriausybės, Vilnius 2002

Vilniaus regiono plėtros tarybos sprendimas dėl Vilniaus regiono projektų, finansuojamų pagal VP3-1.2-VRM-01-R priemonę „Prielaidų spartesnei ūkinės veiklos diversifikacijai kaimo vietovėse sudarymas“ 2007-2010 m. laikotarpio sąrašo patvirtinimo, 2009 m. birželio 26 d. Nr. 10.9-45

## **PRIEDAI**

## Priedas Nr. 1 Metodikoje vartojamos sąvokos

**Investicijos** – piniginės lėšos ir įstatymais bei kitais teisės aktais nustatyta tvarka įvertintas materialusis, nematerialusis ir finansinis turtas, kuris investuojamas siekiant iš investavimo objekto gauti pelno (pajamų), socialinį rezultatą (švietimo, kultūros, mokslo, sveikatos ir socialinės apsaugos bei kitose panašiose srityse) arba užtikrinti valstybės funkcijų įgyvendinimą.

**Investicijos į materialųjį turą** – tai išlaidos ilgalaikiam materialiajam turtui įsigyti, naujam pastatyti ir esamam remontuoti (kai pailginamas turto naudingo tarnavimo laikas ir (ar) pagerinamos jo naudingosios savybės).

**Ilgalaikis materialusis turtas** – materialusis turtas, kuris teikia įmonei ekonominės naudos, yra naudojamas ilgiau nei vienerius metus ir kurio išigijimo (pasigaminimo) savikaina yra ne mažesnė už įmonės nusistatytą minimalią ilgalaikio materialiojo turto vertę.

**Ilgalaikio materialiojo turto grupės** yra: žemė, pastatai ir statiniai, mašinos ir įrengimai, transporto priemonės, kita įranga, prietaisai, įrankiai ir įrengimai, nebaigta statyba, kitas materialusis turtas.

**Privačios investicijos į materialųjį turą** – Lietuvos Respublikos teisės aktais nustatyta tvarka įvertintas ilgalaikis materialusis turtas, kuris priklauso Lietuvos Respublikos ir užsienio privačios nuosavybės teisės subjektams ir kuris yra sukuriamas siekiant iš investavimo objekto gauti pelno (pajamų), socialinį rezultatą (švietimo, kultūros, mokslo, sveikatos ir socialinės apsaugos bei kitose panašiose srityse) arba užtikrinti valstybės funkcijų įgyvendinimą.

**Pritrauktos privačios investicijos** – skirtumas tarp privačių investicijų apimties projektų įgyvendinimo vietovėse vertinamaisiais metais ir privačių investicijų apimties projektų įgyvendinimo vietovėse baziniais metais.

**Kaimo vietovės** – miestai, turintys iki 3000 gyventojų, miesteliai, kaimai ir viensėdžiai.

**Miestelis** – kompaktiškai užstatytos gyvenamosios vietovės, turinčios nuo 500 iki 3000 gyventojų, kurių dauguma gyventojų dirba pramonėje, verslo bei gamybinės ir socialinės infrastruktūros srityse, taip pat tradiciniai miesteliai.



**Miestų savivaldybės** – Alytaus, Kauno, Klaipėdos, Šiaulių, Panevėžio ir Vilniaus miestų savivaldybės.

**Kaimas** – gyvenamosios vietovės, neturinčios miesto ir miestelio požymių.

**Viensėdis** – gyvenamosios vietovės, susidedančios iš pavienių sodybų.

**Projektų įgyvendinimo vietovės** – vietovės, kuriose yra įgyvendinami projektai, finansuojami pagal VP3-1.2-VRM-01-R priemonę „Prielaidų spartesnei ūkinės veiklos diversifikacijai kaimo vietovėse sudarymas“.

**Populiacija** – objektų, kurių požymiai tiriami, aibė.

**Imtis** – tai populiacijos dalis, naudojama tyrime.

## Priedas Nr. 2 Regiono plėtros tarybų sprendimais patvirtinti projektų sąrašai

Regiono plėtros tarybų sprendimais patvirtinti projektų sąrašai pagal priemonę "VP3-1.2-VRM-01-R Prielaidų spartesnei ūkinės veiklos diversifikacijai kaimo vietovėse sudarymas"

| Nr.                     | Projekto pavadinimas  | PROJEKTO ĮGYVENDINIMO VIETA |                         |                             |
|-------------------------|---|-----------------------------|-------------------------|-----------------------------|
|                         |   | Vietovė                     | Seniūnija               | Savivaldybė                 |
| <b>ALYTAUS REGIONAS</b> |   |                             |                         |                             |
| 1.                      | Kompleksinė Veičiūnų plėtra   | Viečiūnų kaimas             | Viečiūnų seniūnija      | Druskininkų savivaldybė     |
| 2.                      | Kompleksinė Liepalingio miestelio plėtra  | Liepalingio miestelis       | Liepalingio seniūnija   | Druskininkų savivaldybė     |
| 3.                      | Kompleksinė Simno miesto plėtra   | Simno miestas               | Simno seniūnija         | Alytaus rajono savivaldybė  |
| 4.                      | Kompleksinė Daugų miesto plėtra   | Daugų miestas               | Daugų seniūnija         | Alytaus rajono savivaldybė  |
| 5.                      | Valkininkų miestelio viešosios infrastruktūros plėtra   | Valkininkų miestelis        | Valkininkų seniūnija    | Varėnos rajono savivaldybė  |
| 6.                      | Merkinės miestelio viešosios infrastruktūros plėtra   | Merkinės miestelis          | Merkinės seniūnija      | Varėnos rajono savivaldybė  |
| 7.                      | Matuizų kaimo viešosios infrastruktūros plėtra  | Matuizų kaimas              | Matuizų seniūnija       | Varėnos rajono savivaldybė  |
| 8.                      | Senosios Varėnos kaimo viešosios infrastruktūros plėtra   | Senosios Varėnos kaimas     | Varėnos seniūnija       | Varėnos rajono savivaldybė  |
| 9.                      | Kompleksinis Veisiejų miesto, Kapčiamiesčio, Seirijų ir Krosnos miestelių urbanistinės infrastruktūros ir gyvenamosios aplinkos gerinimas | Veisiejų miestas            | Veisiejų seniūnija      | Lazdijų rajono savivaldybė  |
|                         |   | Kapčiamiesčio miestelis     | Kapčiamiesčio seniūnija |                             |
|                         |   | Seirijų miestelis           | Seirijų seniūnija       |                             |
|                         |   | Krosnos miestelis           | Krosnos seniūnija       |                             |
| <b>KAUNO REGIONAS</b>   |   |                             |                         |                             |
| 1.                      | Raseinių rajono savivaldybės Pajūjūkių seniūnijos Kaulakių kaimo bendruomeninės infrastruktūros ir gyvenamosios aplinkos gerinimas        | Kaulakių kaimas             | Pajūjūkių seniūnija     | Raseinių rajono savivaldybė |
| 2.                      | Raseinių rajono savivaldybės Nemakščių seniūnijos Nemakščių miestelio bendruomeninės infrastruktūros ir gyvenamosios aplinkos gerinimas   | Nemakščių miestelis         | Nemakščių seniūnija     | Raseinių rajono savivaldybė |
| 3.                      | Bendruomenės infrastruktūros gerinimas Birštono Vienkiemio kaime  | Birštonas viensėdis         | Birštono seniūnija      | Birštono savivaldybė        |

| Nr.                       | Projekto pavadinimas   | PROJEKTO ĮGYVENDINIMO VIETA |                         |                                |
|---------------------------|--|-----------------------------|-------------------------|--------------------------------|
|                           |  | Vietovė                     | Seniūnija               | Savivaldybė                    |
| 4.                        | Kulautuvos miestelio gyvenamosios infrastruktūros ir aplinkos gerinimas, pritaikant bei atnaujinant gamtos bei kultūros paveldo objektus viešam naudojimui | Kulautuvos miestas          |                         | Kauno rajono savivaldybė       |
| 5.                        | Kačerginės miestelio gyvenamosios aplinkos gerinimas atnaujinant bei pritaikant gamtos ir infrastruktūros objektus viešajam naudojimui                     | Kačerginės miestelis        | Kačerginės seniūnija    | Kauno rajono savivaldybė       |
| 6.                        | Kompleksinė Paparčių kaimo infrastruktūros plėtra  | Paparčių kaimas             | Paparčių seniūnija      | Kaišiadorių rajono savivaldybė |
| 7.                        | Veiverių pašto stoties rūmų ansamblio modernizavimas   | Veiverių miestelis          | Veiverių seniūnija      | Prienų rajono savivaldybė      |
| 8.                        | Kompleksinė Ruklos miestelio plėtra  | Ruklos miestelis            | Ruklos seniūnija        | Jonavos rajono savivaldybė     |
| 9.                        | Kompleksinė Žemių miestelio plėtra   | Žemių miestelis             | Žemių seniūnija         | Jonavos rajono savivaldybė     |
| 10.                       | Kompleksinė Upninkų kaimo plėtra   | Upninkų kaimas              | Upninkų seniūnija       | Jonavos rajono savivaldybė     |
| 11.                       | Kompleksinė Šveicarijos kaimo plėtra   | Šveicarijos kaimas          | Dumšių seniūnija        | Jonavos rajono savivaldybė     |
| 12.                       | Kompleksinė Užusalių kaimo plėtra  | Užusalių kaimas             | Užusalių seniūnija      | Jonavos rajono savivaldybė     |
| 13.                       | Prienų rajono, Balbieriškio seklyčios ansamblio modernizavimas   | Balbieriškio miestelis      | Balbieriškio seniūnija  | Prienų rajono savivaldybė      |
| 14.                       | Kompleksinė Akademijos miestelio viešosios infrastruktūros plėtra  | Akademijos miestelis        | Akademijos seniūnija    | Kėdainių rajono savivaldybė    |
| 15.                       | Kompleksinė Josvainių miestelio viešosios infrastruktūros plėtra   | Josvainių miestelis         | Josvainių seniūnija     | Kėdainių rajono savivaldybė    |
| <b>KLAIPĖDOS REGIONAS</b> |  |                             |                         |                                |
| 1.                        | Kretingalės kultūros centro renovacija (rekonstrukcija)  | Kretingalės miestelis       | Kretingalės seniūnija   | Klaipėdos rajono savivaldybė   |
| 2.                        | Vėžaičių kultūros namų renovacija (rekonstrukcija)   | Vėžaičių miestelis          | Vėžaičių seniūnija      | Klaipėdos rajono savivaldybė   |
| 3.                        | Kretingos rajono kultūros centro Kartenos filialo rekonstrukcija ir gyvenamosios aplinkos sutvarkymas  | Kartenos miestelis          | Kartenos seniūnija      | Kretingos rajono savivaldybė   |
| 4.                        | Kretingos rajono kultūros centro Raguviškių filialo rekonstrukcija ir gyvenamosios aplinkos sutvarkymas  | Raguviškių kaimas           | Žalgirio seniūnija      | Kretingos rajono savivaldybė   |
| 5.                        | Salantų kultūros centro rekonstrukcija ir gyvenamosios aplinkos sutvarkymas  | Salantų miestas             |                         | Kretingos rajono savivaldybė   |
| 6.                        | Aleksandrijos kaimo bendruomeninės infrastruktūros ir gyvenamosios aplinkos išvystymas   | Aleksandrijos kaimas        | Aleksandrijos seniūnija | Skuodo rajono savivaldybė      |

| Nr.                          | Projekto pavadinimas  | PROJEKTO ĮGYVENDINIMO VIETA          |   |                                |
|------------------------------|---|--------------------------------------|---|--------------------------------|
|                              |   | Vietovė                              | Seniūnija                                 | Savivaldybė                    |
| 7.                           | Ylakių miestelio bendruomeninės infrastruktūros ir gyvenamosios aplinkos išvystymas   | Ylakių miestelis                     | Ylakių seniūnija                          | Skuodo rajono savivaldybė      |
| 8.                           | Lenkimų miestelio bendruomeninės infrastruktūros ir gyvenamosios aplinkos išvystymas  | Lenkimų miestelis                    | Lenkimų seniūnija                         | Skuodo rajono savivaldybė      |
| 9.                           | Mosėdžio miestelio bendruomeninės infrastruktūros ir gyvenamosios aplinkos išvystymas   | Mosėdžio miestelis                   | Mosėdžio seniūnija                        | Skuodo rajono savivaldybė      |
| 10.                          | Kintų Vydūno kultūros centro rekonstrukcija   | Kintų miestelis                      | Kintų seniūnija                           | Šilutės rajono savivaldybė     |
| 11.                          | Minijos kaimo krantinių sutvarkymas   | Minijos kaimas                       | Kintų seniūnija                           | Šilutės rajono savivaldybė     |
| <b>MARIJAMPOLĖS REGIONAS</b> |   |                                      |   |                                |
| 1.                           | Vilkaviškio rajono Virbalio bei Klausučių seniūnijų viešųjų pastatų modernizavimas  | Virbalio miestas<br>Klausučių kaimas | Virbalio seniūnija<br>Klausučių seniūnija | Vilkaviškio rajono savivaldybė |
| 2.                           | Jankų ir Bagotosios kaimų viešosios infrastruktūros modernizavimas  | Jankų kaimas<br>Bagotosios kaimas    | Jankų seniūnija<br>Kazlų Rūdos seniūnija  | Kazlų Rūdos savivaldybė        |
| 3.                           | Mažųjų miestelių turizmo galimybės. Gelgaudiškis  | Gelgaudiškio kaimo dalis             | Gelgaudiškio seniūnija                    | Šakių rajono savivaldybė       |
| 4.                           | Mažųjų miestelių turizmo galimybės. Sintautai   | Sintautų miestelis                   | Sintautų seniūnija                        | Šakių rajono savivaldybė       |
| 5.                           | Zanavykų krašto muziejaus plėtra  | Zanavykų kaimas                      | Klausučių seniūnija                       | Šakių rajono savivaldybė       |
| 6.                           | Jungėnų kultūros namų pastato renovacija ir aplinkos gerbūvio sutvarkymas   | Jungėnų kaimas                       | Kalvarijos seniūnija                      | Kalvarijos savivaldybė         |
| 7.                           | Šunskų miestelio viešosios poilsio infrastruktūros plėtra (parko su vaikų žaidimo aikšte, tvenkiniu įkūrimas), panaikinant nelegalų šiukšlyną | Šunskų miestelis                     | Šunskų seniūnija                          | Marijampolės savivaldybė       |
| 8.                           | Liudvinavo miestelio parko sutvarkymas (poilsio infrastruktūros plėtra)   | Liudvinavo miestelis                 | Liudvinavo seniūnija                      | Marijampolės savivaldybė       |
| 9.                           | Gudelių miestelio susisiekimo infrastruktūros objektų bei automobilių stovėjimo aikštelių įrengimas ir atnaujinimas                           | Gudelių kaimas                       | Kazlų Rūdos seniūnija                     | Marijampolės savivaldybė       |
| 10.                          | Sasnavos miestelio pėsčiųjų ir dviračių takų bei automobilių stovėjimo aikštelių sutvarkymas  | Sasnavos kaimas                      | Jankų seniūnija                           | Marijampolės savivaldybė       |

| Nr.                     | Projekto pavadinimas   | PROJEKTO ĮGYVENDINIMO VIETA  |   |                                |
|-------------------------|--|--|---|--------------------------------|
|                         |  | Vietovė  | Seniūnija   | Savivaldybė                    |
| <b>ŠIAULIŲ REGIONAS</b> |  |  |   |                                |
| 1.                      | Kelmės rajono kaimo gyvenamųjų vietovių infrastruktūros kompleksiška plėtra  | Užvenčio miestas<br>Valpainių kaimas<br>Lupikų kaimas<br>Vaiguvos kaimas<br>Laikšių kaimas<br>Pašiaušės kaimas | Užvenčio seniūnija<br>Pakražančio seniūnija<br>Kukečių seniūnija<br>Vaiguvos seniūnija<br>Šaukėnų seniūnija<br>Tytuvėnų apylinkių seniūnija | Kelmės rajono savivaldybė      |
| 2.                      | Pietinės Pakruojo dvaro sodybos dalies pastatų rekonstravimas ir kompleksinis teritorijos sutvarkymas, pritaikant visuomenės poreikiams  | Pakruojo kaimas  | Pakruojo seniūnija  | Pakruojo rajono savivaldybė    |
| 3.                      | Akmenės miesto Stadiono gatvės daugiaabučių namų kvartalo gyvenamosios aplinkos kompleksinis sutvarkymas   | Akmenės miestas  | Akmenės seniūnija   | Akmenės rajono savivaldybė     |
| 4.                      | Ramučių kaimo gyvenamosios aplinkos kompleksinis sutvarkymas   | Ramučių kaimas   | Naujosios Akmenės kaimiškoji seniūnija  | Akmenės rajono savivaldybė     |
| 5.                      | Žagarės miesto aikštės rekonstrukcija  | Žagarės miestas  | Žagarės seniūnija   | Joniškio rajono savivaldybė    |
| 6.                      | Radviliškio rajono savivaldybės Baisogalos miestelio centrinės aikštės rekonstrukcija  | Baisogalos miestelis   | Baisogalos apylinkės seniūnija  | Radviliškio rajono savivaldybė |
| 7.                      | Radviliškio rajono savivaldybės Šiaulėnų miestelio centrinės aikštės rekonstrukcija  | Šiaulėnų miestelis   | Šiaulėnų apylinkės seniūnija  | Radviliškio rajono savivaldybė |
| 8.                      | Radviliškio rajono savivaldybės Pakiršinio kaimo kultūros namų rekonstrukcija  | Pakiršinio kaimas  | Baisogalos apylinkės seniūnija  | Radviliškio rajono savivaldybė |
| 9.                      | Gyvenamosios aplinkos gerinimas Gruzdžių miestelyje: miestelio aikštės rekonstrukcija (I etapas)   | Gruzdžių miestelis   | Gruzdžių seniūnija  | Šiaulių rajono savivaldybė     |
| 10.                     | Gyvenamosios aplinkos ir bendruomenės infrastruktūros gerinimas Kurtuvėnų miestelyje, sutvarkant gatves, apšvietimus, šaligatvius, pėsčiųjų ir dviračių takus, privažiuojamus kelius, fasadus, skverus | Kurtuvėnų miestelis  | Bubių seniūnija   | Šiaulių rajono savivaldybė     |

| Nr.                      | Projekto pavadinimas  | PROJEKTO ĮGYVENDINIMO VIETA |                        |                             |
|--------------------------|---|-----------------------------|------------------------|-----------------------------|
|                          |   | Vietovė                     | Seniūnija              | Savivaldybė                 |
| <b>TAURAGĖS REGIONAS</b> |   |                             |                        |                             |
| 1.                       | Veliuonos miestelio kompleksinis sutvarkymas  | Veliuonos miestelis         | Veliuonos seniūnija    | Jurbarko rajonas            |
| 2.                       | Eržvilko miestelio kompleksinis sutvarkymas   | Eržvilko miestelis          | Eržvilko seniūnija     | Jurbarko rajonas            |
| 3.                       | Girdžių miestelio kompleksinis sutvarkymas  | Girdžių kaimas              | Girdžių seniūnija      | Jurbarko rajonas            |
| 4.                       | Skirsnemunės miestelio kompleksinis sutvarkymas   | Skirsnemunės kaimas         | Skirsnemunės seniūnija | Jurbarko rajonas            |
| 5.                       | Šimkaičių miestelio kompleksinis sutvarkymas  | Šimkaičių miestelis         | Šimkaičių seniūnija    | Jurbarko rajonas            |
| 6.                       | Smalininkų miesto kompleksinis sutvarkymas  | Smalininkų kaimas           | Smalininkų seniūnija   | Jurbarko rajonas            |
| 7.                       | Raudonės miestelio kompleksinis sutvarkymas   | Raudonės miestelis          | Raudonės seniūnija     | Jurbarko rajonas            |
| 8.                       | Viešųjų erdvių kompleksinis sutvarkymas Pagėgiuose  | Pagėgių kaimas              | Stoniškių seniūnija    | Pagėgių savivaldybė         |
| 9.                       | Tauragės seniūnijos Taurų kaimo kompleksinis sutvarkymas  | Taurų kaimas                | Tauragės seniūnija     | Tauragės rajono savivaldybė |
| 10.                      | Kaltinėnų kultūros namų, Šiauduvos laisvalaikio salės bei Bijotų senosios mokyklos modernizavimas gerinant bendruomeninę infrastruktūrą ir gerinant gyvenamosios aplinkos kokybę  | Kaltinėnų miestelis         | Kaltinėnų seniūnija    | Šilalės rajono savivaldybė  |
|                          |   | Šiauduvos kaimas            | Laukuvos seniūnija     |                             |
|                          |   | Bijotų kaimas               | Bijotų seniūnija       |                             |
| <b>TELŠIŲ REGIONAS</b>   |   |                             |                        |                             |
| 1.                       | Luokės miestelio, bendruomeninės infrastruktūros gerinimas, rekonstruojant ir išplėčiant buvusį vaikų lopšelių-darželių ir ūkinį pastatą, pritaikant juos bendruomenės poreikiams | Luokės miestelis            | Luokės seniūnija       | Telšių rajono savivaldybė   |
| 2.                       | Rainių kaimo gyvenamosios aplinkos gerinimas  | Rainių kaimas               | Viešvėnų seniūnija     | Telšių rajono savivaldybė   |
| 3.                       | Labardžių gyvenvietės viešosios infrastruktūros plėtra  | Labardžių kaimas            | Rietavo seniūnija      | Rietavo savivaldybė         |
| 4.                       | Daugėdų gyvenvietės viešosios infrastruktūros plėtra  | Daugėdų kaimas              | Daugėdų seniūnija      | Rietavo savivaldybė         |
| 5.                       | Žlibinų kultūros centro ir jo filialo Kantaučiuose infrastruktūros atnaujinimas ir pritaikymas bendruomenės poreikiams  | Žlibinų kaimas              | Žlibinų seniūnija      | Plungės rajono savivaldybė  |
|                          |   | Kantaučių kaimas            | Žlibinų seniūnija      |                             |
| 6.                       | Šateikių kultūros centro Aleksandravo filialo infrastruktūros atnaujinimas ir   | Aleksandravo kaimas         | Šateikių seniūnija     | Plungės rajono savivaldybė  |

| Nr.                    | Projekto pavadinimas  | PROJEKTO ĮGYVENDINIMO VIETA |                       |                             |
|------------------------|---|-----------------------------|-----------------------|-----------------------------|
|                        |   | Vietovė                     | Seniūnija             | Savivaldybė                 |
|                        | pritaikymas bendruomenės poreikiams   |                             |                       |                             |
| 7.                     | Šateikių kultūros centro infrastruktūros atnaujinimas ir pritaikymas bendruomenės poreikiams  | Šateikių kaimas             | Šateikių seniūnija    | Plungės rajono savivaldybė  |
| 8.                     | Sedos miesto centro rekonstrukcija  | Sedos miestas               | Sedos seniūnija       | Mažeikių rajono savivaldybė |
| 9.                     | Viekšnių miesto centro sutvarkymas  | Viekšnių miestas            | Viekšnių seniūnija    | Mažeikių rajono savivaldybė |
| 10.                    | Tirkšlių miestelio centro sutvarkymas   | Tirkšlių miestelis          | Tirkšlių seniūnija    | Mažeikių rajono savivaldybė |
| 11.                    | Židikų miestelio centro sutvarkymas   | Židikų miestelis            | Židikų seniūnija      | Mažeikių rajono savivaldybė |
| <b>UTENOS REGIONAS</b> |   |                             |                       |                             |
| 1.                     | Imbrado daugiafunkcinio centro įkūrimas   | Imbrado kaimas              | Imbrado seniūnija     | Zarasų rajono savivaldybė   |
| 2.                     | Antalieptės daugiafunkcinio centro įkūrimas   | Antalieptės miestelis       | Antalieptės seniūnija | Zarasų rajono savivaldybė   |
| 3.                     | Silako miestelio Laisvosios aikštės rekonstrukcija  | Salako kaimas               | Salako seniūnija      | Zarasų rajono savivaldybė   |
| 4.                     | Dusetų kultūros namų pastato rekonstrukcija   | Dusetų gyv                  | Dusetų seniūnija      | Zarasų rajono savivaldybė   |
| 5.                     | Socialinių paslaugos centro renovacijos užbaigimas Balninkų bendruomenėje, rekonstruojant vaikų darželio pastatą                      | Balninkų miestelis          | Balninkų seniūnija    | Molėtų rajono savivaldybė   |
| 6.                     | Molėtų rajono Mindūnų mokyklos pastatų ir viešųjų erdvių pritaikymas bendruomenės senųjų žvejybos amatų edukacinei-kultūrinei veiklai | Mindūnų kaimas              | Mindūnų seniūnija     | Molėtų rajono savivaldybė   |
| 7.                     | Molėtų rajono Giedraičių, Dubingių, Inturkės ir Joniščio seniūnijų bendruomeninės infrastruktūros ir gyvenamosios aplinkos gerinimas  | Giedraičių miestelis        | Giedraičių seniūnija  | Molėtų rajono savivaldybė   |
|                        |   | Dubingių miestelis          | Dubingių seniūnija    |                             |
|                        |   | Inturkės kaimas             | Inturkės seniūnija    |                             |
| 8.                     | Magūnų kadastrinės vietovės viešųjų objektų kompleksinis sutvarkymas  | Joniškio miestelis          | Joniškio seniūnija    | Visagino miesto savivaldybė |
|                        |   | Magūnų kaimas               |                       |                             |
|                        |   | Kalviškių kaimas            |                       |                             |
| 9.                     | Viešosios infrastruktūros sutvarkymas Utenos rajono Vyžuonų miestelyje  | Ažukalviškių kaimas         |                       | Utenos rajono savivaldybė   |
|                        |   | Vyžuonų miestelis           | Vyžuonų seniūnija     |                             |

| Nr.                      | Projekto pavadinimas  | PROJEKTO ĮGYVENDINIMO VIETA |                        |                              |
|--------------------------|---|-----------------------------|------------------------|------------------------------|
|                          |   | Vietovė                     | Seniūnija              | Savivaldybė                  |
| 10.                      | Viešosios infrastruktūros sutvarkymas Utenos rajono Daugailių miestelyje  | Daugailių miestelis         | Daugailių seniūnija    | Utenos rajono savivaldybė    |
| 11.                      | Rimšės buvusios mokyklos pastato pritaikymas bendruomenės poreikiams ir aplinkos bei prieigų sutvarkymas  | Rimšės miestelis            | Rimšės seniūnija       | Ignalinos rajono savivaldybė |
| 12.                      | Strigailiščio administracinio pastato pritaikymas bendruomenės poreikiams ir aplinkos bei prieigų sutvarkymas   | Strigailiščio kaimas        | Ignalinos seniūnija    | Ignalinos rajono savivaldybė |
| 13.                      | Viešosios infrastruktūros sutvarkymas Utenos rajono Tauragnų miestelyje   | Tauragnų miestelis          | Tauragnų seniūnija     | Ignalinos rajono savivaldybė |
| 14.                      | Andrioniškio miestelio kompleksinė plėtra   | Andrioniškio miestelis      | Andrioniškio seniūnija | Ignalinos rajono savivaldybė |
| 15.                      | Ažuožerių kaimo kompleksinė plėtra  | Ažuožerių kaimas            | Anykščių seniūnija     | Ignalinos rajono savivaldybė |
| 16.                      | Mielagėnų mokyklos pastato pritaikymas bendruomenės poreikiams ir aplinkos bei prieigų sutvarkymas  | Mielagėnų miestelis         | Mielagėnų seniūnija    | Ignalinos rajono savivaldybė |
| 17.                      | Kavarsko miesto kompleksinė plėtra  | Kavarsko miestas            | Kavarsko seniūnija     | Anykščių rajono savivaldybė  |
| 18.                      | Mačionių kaimo kompleksinė plėtra   | Mačionių kaimas             | Skiemonių seniūnija    | Anykščių rajono savivaldybė  |
| 19.                      | Traupio miestelio kompleksinė plėtra  | Traupio miestelis           | Traupio seniūnija      | Anykščių rajono savivaldybė  |
| 20.                      | Troškūnų miesto kompleksinė plėtra  | Troškūnų miestas            | Troškūnų seniūnija     | Anykščių rajono savivaldybė  |
| 21.                      | Viešintų miestelio kompleksinė plėtra   | Viešintų miestelis          | Viešintų seniūnija     | Anykščių rajono savivaldybė  |
| 22.                      | Dūkšto buvusio butinio ir seniūnijos administracinio pastatų pritaikymas bendruomenės poreikiams ir aplinkos bei viešųjų erdvių sutvarkymas           | Dūkšto miestas              | Dūkšto seniūnija       | Anykščių rajono savivaldybė  |
| 23.                      | Linkmenų mokyklos pastato nenaudojamos dalies pritaikymas bendruomenės poreikiams ir aplinkos bei prieigų sutvarkymas                                 | Linkmenų kaimas             | Linkmenų seniūnija     | Anykščių rajono savivaldybė  |
| <b>VILNIAUS REGIONAS</b> |   |                             |                        |                              |
| 1.                       | Kalvelių Stanislavo Moniuškos ir Klavelių anrosios vidurinių mokyklų sporto aikštyno įrengimas, bendruomenės centro įrengimas ir aplinkos sutvarkymas | Kalvelių kaimas             | Kalvelių seniūnija     | Vilniaus rajono savivaldybė  |
| 2.                       | Nenaudojamo Visalaukės pagrindinės mokyklos pastato pritaikymas universaliam daigafunkciam centrui ir aplinkos sutvarkymas                            | Visalaukės I kaimas         | Paberžės seniūnija     | Vilniaus rajono savivaldybė  |
| 3.                       | Buvusio mokyklinio bendrabučio Buivydžiuose rekonstrukcija pritaikant jį  | Buivydžių I kaimas          | Buivydžių seniūnija    | Vilniaus rajono savivaldybė  |



| Nr. | Projekto pavadinimas  | PROJEKTO ĮGYVENDINIMO VIETA            |                      |                               |
|-----|---|--|----------------------|-------------------------------|
|     |   | Vietovė                                | Seniūnija            | Savivaldybė                   |
|     | kultūros centrui bei gyvenamosios aplinkos gerinimas  |  |                      |                               |
| 4.  | Mostiškių gyvenvietės visuomeninių pastatų modernizavimas ir atnaujinimas, pritaikant bendruomenės poreikiams, aplinkos sutvarkymas, pagerinant gyventojų gyvenimo kokybę | Mostiškių kaimas                       | Lavoriškių seniūnija | Vilniaus rajono savivaldybė   |
| 5.  | Sužionių ambulatorijos pastato rekonstravimas, pritaikant bendruomenės centrui, gyvenvietės aplinkos sutvarkymas, pagerinant gyventojų gyvenimo kokybę                    | Sužionių kaimas                        | Sužionių seniūnija   | Vilniaus rajono savivaldybė   |
| 6.  | Baltosios Vokės pramogų centro pastato rekonstrukcija ir teritorijos šalia šio pastato sutvarkymas  | Baltosios Vokės kaimas                 | Pagirių seniūnija    | Šalčininkų rajono savivaldybė |
| 7.  | Jašiūnų dvaro sodybos parko sutvarkymas   | Jašiūnų miestelis                      | Jašiūnų seniūnija    | Šalčininkų rajono savivaldybė |
| 8.  | Kernavės kultūros centro patalpų renovavimas ir aplinkos infrastruktūros gerinimas  | Kernavės miestelis                     | Kernavės seniūnija   | Širvintų rajono savivaldybė   |
| 9.  | Buvusio Lapelių pradinio ugdymo skyriaus pastato ir žemės sklypo pritaikymas visuomenės poreikiams  | Lapelės kaimas                         | Čiobiškio seniūnija  | Širvintų rajono savivaldybė   |
| 10. | Semeliškių miestelio kompleksinė plėtra   | Semeliškės miestelis                   | Semeliškių seniūnija | Elektrėnų savivaldybė         |
| 11. | Abromiškių ir Žebertonių kaimų kompleksinė plėtra   | Abromiškės kaimas<br>Žebertonių kaimas | Elektrėnų seniūnija  | Elektrėnų savivaldybė         |
| 12. | Kazokiškių kaimo kompleksinė plėtra   | Kazokiškių kaimas                      | Kazokiškių seniūnija | Elektrėnų savivaldybė         |
| 13. | Deltuvos miestelio gyvenamosios aplinkos viešosios infrastruktūros gerinimas  | Deltuvos miestelis                     | Deltuvos seniūnija   | Ukmergės rajono savivaldybė   |
| 14. | Vidiškių miestelio gyvenamosios aplinkos viešosios infrastruktūros gerinimas  | Vidiškių miestelis                     | Vidiškių seniūnija   | Ukmergės rajono savivaldybė   |
| 15. | Sarių ežero paplūdimio infrastruktūros plėtra (Sarių ežero paplūdimio pritaikymas aktyviam poilsiui, sportui ir kultūriniais renginiams, kaimo stadiono rekonstrukcija)   | Sarių kaimas                           | Sarių seniūnija      | Švenčionių rajono savivaldybė |
| 16. | Sarių kaimo infrastruktūros plėtra  | Sarių kaimas                           | Sarių seniūnija      | Švenčionių rajono savivaldybė |
| 17. | Paluknio seniūnijos pastato rekonstravimas, ir kompleksinis aplinkos sutvarkymas, sudarant seniūnijos gyventojams tinkamą viešųjų paslaugų prieinamumą                    | Paluknio kaimas                        | Paluknio seniūnija   | Trakų rajono savivaldybė      |

| Nr.                       | Projekto pavadinimas  | PROJEKTO ĮGYVENDINIMO VIETA     |                                 |                             |
|---------------------------|---|---------------------------------|---------------------------------|-----------------------------|
|                           |   | Vietovė                         | Seniūnija                       | Savivaldybė                 |
| 18.                       | Aukštadvario miestelio centrinės aikštės rekonstravimas ir jos pritaikymas visuomenės poreikiams  | Aukštadvario miestelis          | Aukštadvario seniūnija          | Trakų rajono savivaldybė    |
| 19.                       | Buvusio Dusmenų pradinio ugdymo skyriaus pastato rekonstravimas ir kompleksinis aplinkos sutvarkymas pritaikant bendruomenės poreikiams | Dusmenų kaimas                  | Onuškio seniūnija               | Trakų rajono savivaldybė    |
| <b>PANEVĖŽIO REGIONAS</b> |   |                                 |                                 |                             |
| 1.                        | Kompleksinis Pandėlio miesto centrinės dalies sutvarkymas ir plėtra   | Pandėlio miestas                | Pandėlio seniūnija              | Rokiškio rajono savivaldybė |
| 2.                        | Laibgalių kaimo kompleksinė infrastruktūros plėtra  | Laibgalių kaimas                | Jūžintų seniūnija               | Rokiškio rajono savivaldybė |
| 3.                        | Kavoliškio kaimo kompleksinė infrastruktūros plėtra   | Kavoliškio kaimas               | Rokiškio kaimiškoji seniūnija   | Rokiškio rajono savivaldybė |
| 4.                        | Juodupės miestelio kompleksinė infrastruktūros plėtra   | Juodupės miestas                | Juodupės seniūnija              | Rokiškio rajono savivaldybė |
| 5.                        | Kompleksinis Obelių miesto centrinės dalies sutvarkymas ir plėtra   | Obelių miestas                  | Obelių seniūnija                | Rokiškio rajono savivaldybė |
| 6.                        | Kompleksinis Panemunėlio geležinkelio stoties centrinės gyvenvietės dalies sutvarkymas ir plėtra  | Panemunėlio gst                 | Panemunėlio seniūnija           | Rokiškio rajono savivaldybė |
| 7.                        | Kompleksinis Kamajų miestelio centrinės dalies sutvarkymas ir plėtra  | Kamajų miestelis                | Kamajų seniūnija                | Rokiškio rajono savivaldybė |
| 8.                        | Patrauklios viešosios aplinkos sukūrimas Biržų rajono Pačeriaukštės kaime   | Pačeriaukštės I kaimas          | Pačeriaukštės seniūnija         | Biržų rajono savivaldybė    |
| 9.                        | Patrauklios viešosios aplinkos sukūrimas Biržų rajono Nausėdžių kaime   | Nausėdžių kaimas                | Širvėnos seniūnija              | Biržų rajono savivaldybė    |
| 10.                       | Patrauklios viešosios aplinkos sukūrimas Biržų rajono Nemunėlio Radviliškio miestelyje  | Nemunėlio Radviliškio miestelis | Nemunėlio Radviliškio seniūnija | Biržų rajono savivaldybė    |
| 11.                       | Patrauklios viešosios aplinkos sukūrimas Biržų rajono Vabalninko mieste   | Vabalninko miestas              | Vabalninko seniūnija            | Biržų rajono savivaldybė    |
| 12.                       | Tetervinų gyvenvietės viešosios infrastruktūros plėtra  | Tetervinų kaimas                | Vaškų seniūnija                 | Pasvalio rajono savivaldybė |
| 13.                       | Pasvalio rajono kaimų viešosios infrastruktūros kompleksinis atnaujinimas I etapas  | Krinčino miestelis              | Krinčino seniūnija              | Pasvalio rajono savivaldybė |
|                           |   | Ustukių kaimas                  | Pasvalio seniūnija              |                             |
|                           |   | Valakėlių kaimas                | Pasvalio seniūnija              |                             |
| 14.                       | Kalno gyvenvietės viešosios infrastruktūros plėtra  | Kalno kaimas                    | Pumpėnų seniūnija               | Pasvalio rajono savivaldybė |
| 15.                       | Pasvalio rajono kaimų viešosios infrastruktūros kompleksinis atnaujinimas II  | Pušaloto miestelis              | Pušaloto seniūnija              | Pasvalio rajono savivaldybė |

| Nr. | Projekto pavadinimas  | PROJEKTO ĮGYVENDINIMO VIETA |                        |                              |
|-----|---|-----------------------------|------------------------|------------------------------|
|     |   | Vietovė                     | Seniūnija              | Savivaldybė                  |
|     | etapas  | Pumpėnų miestelis           | Pumpėnų seniūnija      |                              |
|     |   | Pajiešmenių kaimas          | Krinčino seniūnija     |                              |
|     |   | Vaškų miestelis             | Vaškų seniūnija        |                              |
| 16. | Prielaidų spartesnei ūkinės veiklos diversifikacijai Subačiaus mieste, Kupiškio rajone, sudarymas         | Subačiaus miestas           | Subačiaus seniūnija    | Kupiškio rajono savivaldybė  |
| 17. | Bendruomeninės infrastruktūros ir gyvenamosios aplinkos gerinimas Krekenavos miestelyje, Panevėžio rajone | Krekenavos miestelis        | Krekenavos seniūnija   | Panevėžio rajono savivaldybė |
| 18. | Gyvenamosios aplinkos gerinimas Naujamiestyje, Panevėžio rajone   | Naujamiesčio miestelis      | Naujamiesčio seniūnija | Panevėžio rajono savivaldybė |
| 19. | Bendruomeninės infrastruktūros ir gyvenamosios aplinkos gerinimas Raguvos miestelyje, Panevėžio rajone    | Raguvos miestelis           | Raguvos seniūnija      | Panevėžio rajono savivaldybė |
| 20. | Bendruomeninės infrastruktūros ir gyvenamosios aplinkos gerinimas Ramygaloje, Panevėžio rajone            | Ramygalos miestas           | Ramygalos seniūnija    | Panevėžio rajono savivaldybė |
| 21. | Bendruomeninės infrastruktūros ir gyvenamosios aplinkos gerinimas Vadoklių miestelyje, Panevėžio rajone   | Vadoklių miestelis          | Vadoklių seniūnija     | Panevėžio rajono savivaldybė |

### Priedas Nr. 3 Užklauso forma Statistikos departamentui

Užklauso pavyzdys statistinei informacijai už 2006 ir 2007 m. gauti ( $PI_m$  ir  $N_m$  rodikliams apskaičiuoti).

#### PRAŠYMAS STATISTINIAI INFORMACIJAI

|   |   |
|---|---|
| <b>Užklauso gavimo data:</b>  | Pvz., 2006-01-01                        |
| <b>Autorius:</b>  | Pvz., Vardenis Pavardenis,<br>UAB „XXX“ |
| <b>Autoriaus el. paštas, telefonas:</b>   | Pvz., aaa@one.lt                        |
| <b>Autoriaus faksas, adresas, įmonės kodas, PVM mokėtojo kodas (jei tai juridinis asmuo):</b> |   |

|                                     | Pageidaujama informacija (pvz., Darbo užmokestis)<br><i>Verslo struktūros rodikliai (be valstybės ir savivaldybės įmonių):</i><br>- Įmonių skaičius, vienetai<br>- Bendros investicijos į materialųjį turtą<br><br><i>Požymiai: nefinansinės įmonės be fizinių asmenų ir be valstybės ir savivaldybės įmonių</i><br><br><i>Ekonominės veiklos rūšys: AQ iš viso pagal ekonomines veiklas</i><br><br><i>Administracinė teritorija: visos savivaldybės, išskyrus Alytaus miesto savivaldybę, Kauno miesto savivaldybę, Klaipėdos miesto savivaldybę, Šiaulių miesto savivaldybę, Panevėžio miesto savivaldybę, Vilniaus miesto savivaldybę.</i> | <b>Papildoma informacija patikslinus užklausa</b>   |
|-------------------------------------|---|---|
| <b>Klausimas:</b>                   | <p><u>Pageidaujamas laikotarpis</u> (pvz. 2006 m. vasario mėn. ar II ketv. ir t.t.)<br/>2006 m.<br/>2007 m.</p> <p><u>Su koku laikotarpiu lyginama</u> (pvz. su 2006 m. sausio mėn. ar II ketv. ir t.t.)<br/>-</p>  |   |
| <b>Užklauso Kategorija:</b>         | Makroekonomika <input type="checkbox"/><br>Verslo statistika <input type="checkbox"/><br>Kainos <input type="checkbox"/><br>Statistinė atskaitomybė <input type="checkbox"/>  | Gyventojų ir socialinė statistika <input type="checkbox"/><br>Bendri klausimai <input type="checkbox"/><br>Bendroji ir regioninė statistika <input type="checkbox"/><br>Kita <input type="checkbox"/>     |
| <b>Užklausa gauta:</b>              | El. paštu <input type="checkbox"/><br>Telefonu <input type="checkbox"/><br>Internetu <input type="checkbox"/>   | Atvykus į SD/TSV <input type="checkbox"/><br>Faksu / paštu <input type="checkbox"/>   |
| <b>Priskyrimas vartotojų grupei</b> | Verslininkas <input type="checkbox"/><br>Nevyriausybinių organizacijos atstovas <input type="checkbox"/><br>Studentas <input type="checkbox"/><br>Valstybės institucijos darbuotojas <input type="checkbox"/><br>Moksleivis <input type="checkbox"/><br>Tarptautinės organizacijos darbuotojas <input type="checkbox"/>   | Žurnalistas <input type="checkbox"/><br>Mokslo atstovas <input type="checkbox"/><br>Politikas <input type="checkbox"/><br>Ambasados darbuotojas <input type="checkbox"/><br>Kita <input type="checkbox"/> |

**Priedas Nr. 4 Projektų įgyvendinimo vietovių sąrašas**

Projektų įgyvendinimo vietovių sąrašas pateikiamas VI Registrų centrui prašant informacijos apie įmonių, veikiančių šiose vietovėse, skaičių ( $n_m$  rodikliui apskaičiuoti).

| <b>VIETOVĖ</b>            | <b>STATUSAS</b> | <b>SENIŪNIJA</b>        | <b>SAVIVALDYBĖ</b>             |
|---------------------------|-----------------|-------------------------|--------------------------------|
| <b>Alytaus regionas</b>   |                 |                         |                                |
| Viečiūnai                 | kaimas          | Viečiūnų seniūnija      | Druskininkų savivaldybė        |
| Leipalingis               | miestelis       | Leipalingio seniūnija   | Druskininkų savivaldybė        |
| Simnas                    | miestas         |                         | Alytaus rajono savivaldybė     |
| Daugai                    | miestas         |                         | Alytaus rajono savivaldybė     |
| Valkininkai               | miestelis       | Valkininkų seniūnija    | Varėnos rajono savivaldybė     |
| Merkinė                   | miestelis       | Merkinės seniūnija      | Varėnos rajono savivaldybė     |
| Matuizos                  | kaimas          | Matuizų seniūnija       | Varėnos rajono savivaldybė     |
| Senoji Varėna             | kaimas          | Varėnos seniūnija       | Varėnos rajono savivaldybė     |
| Veisiejai                 | miestas         |                         | Lazdijų rajono savivaldybė     |
| Kapčiamiestis             | miestelis       | Kapčiamiesčio seniūnija | Lazdijų rajono savivaldybė     |
| Seirijai                  | miestelis       | Seirijų seniūnija       | Lazdijų rajono savivaldybė     |
| Krosna                    | miestelis       | Krosnos seniūnija       | Lazdijų rajono savivaldybė     |
| <b>Kauno regionas</b>     |                 |                         |                                |
| Kaulakiai                 | kaimas          | Pagokukų seniūnija      | Raseinių rajono savivaldybė    |
| Nemakščiai                | miestelis       | Nemakščių seniūnija     | Raseinių rajono savivaldybė    |
| Birštonas                 | vs              | Birštono seniūnija      | Birštono savivaldybė           |
| Kulautuva                 | miestas         |                         | Kauno rajono savivaldybė       |
| Kačerginė                 | miestelis       | Kačerginės seniūnija    | Kauno rajono savivaldybė       |
| Paparčiai                 | kaimas          | Paparčių seniūnija      | Kaišiadorių rajono savivaldybė |
| Veiveriai                 | miestelis       | Veiverių seniūnija      | Prienų rajono savivaldybė      |
| Rukla                     | miestelis       | Ruklos seniūnija        | Jonavos rajono savivaldybė     |
| Žeimiai                   | miestelis       | Žeimių seniūnija        | Jonavos rajono savivaldybė     |
| Upninkai                  | kaimas          | Upninkų seniūnija       | Jonavos rajono savivaldybė     |
| Šveicarija                | kaimas          | Dumšių seniūnija        | Jonavos rajono savivaldybė     |
| Užusaliai                 | kaimas          | Užusalių seniūnija      | Jonavos rajono savivaldybė     |
| Balbieriškis              | miestelis       | Balbieriškio seniūnija  | Prienų rajono savivaldybė      |
| Akademija                 | miestelis       | Akademijos seniūnija    | Kėdainių rajono savivaldybė    |
| Josvainiai                | miestelis       | Josvainių seniūnija     | Kėdainių rajono savivaldybė    |
| <b>Klaipėdos regionas</b> |                 |                         |                                |
| Kretingalė                | miestelis       | Kretingalės seniūnija   | Klaipėdos rajono savivaldybė   |
| Vėžaičiai                 | miestelis       | Vėžaičių seniūnija      | Klaipėdos rajono savivaldybė   |
| Kartena                   | miestelis       | Kartenos seniūnija      | Kretingos rajono savivaldybė   |
| Raguviškiai               | kaimas          | Žalgirio seniūnija      | Kretingos rajono savivaldybė   |
| Salantai                  | miestas         |                         | Kretingos rajono savivaldybė   |

| VIETOVĖ                      | STATUSAS  | SENIŪNIJA                              | SAVIVALDYBĖ                    |
|------------------------------|-----------|--|--------------------------------|
| Aleksandrija                 | kaimas    | Aleksandrijos seniūnija                | Skuodo rajono savivaldybė      |
| Ylakai                       | miestelis | Ylakių seniūnija                       | Skuodo rajono savivaldybė      |
| Lenkimai                     | miestelis | Lenkimų seniūnija                      | Skuodo rajono savivaldybė      |
| Mosėdis                      | miestelis | Mosėdžio seniūnija                     | Skuodo rajono savivaldybė      |
| Kintai                       | miestelis | Kintų seniūnija                        | Šilutės rajono savivaldybė     |
| Minija                       | kaimas    | Kintų seniūnija                        | Šilutės rajono savivaldybė     |
| <b>Marijampolės regionas</b> |           |  |                                |
| Virbalis                     | miestas   |  | Vilkaviškio rajono savivaldybė |
| Klausučiai                   | kaimas    | Klausučių seniūnija                    | Vilkaviškio rajono savivaldybė |
| Jankai                       | kaimas    | Jankų seniūnija                        | Kazlų Rūdos savivaldybė        |
| Bagotoji                     | kaimas    | Kazlų Rūdos seniūnija                  | Kazlų Rūdos savivaldybė        |
| Gelgaudiškis                 | kd        | Gelgaudiškio seniūnija                 | Šakių rajono savivaldybė       |
| Sintautai                    | miestelis | Sintautų seniūnija                     | Šakių rajono savivaldybė       |
| Zanavykai                    | kaimas    | Klausučių seniūnija                    | Šakių rajono savivaldybė       |
| Jungėnai                     | kaimas    | Kalvarijos seniūnija                   | Kalvarijos savivaldybė         |
| Šunskai                      | miestelis | Šunskų seniūnija                       | Marijampolės savivaldybė       |
| Liudvinavas                  | miestelis | Liudvinavo seniūnija                   | Marijampolės savivaldybė       |
| Gudeliai                     | kaimas    | Kazlų Rūdos seniūnija                  | Marijampolės savivaldybė       |
| Sasnavas                     | kaimas    | Jankų seniūnija                        | Marijampolės savivaldybė       |
| <b>Šiaulių regionas</b>      |           |  |                                |
| Užventis                     | miestas   |  | Kelmės rajono savivaldybė      |
| Valpainiai                   | kaimas    | Pakražančio seniūnija                  | Kelmės rajono savivaldybė      |
| Lupikai                      | kaimas    | Kukečių seniūnija                      | Kelmės rajono savivaldybė      |
| Vaiguva                      | kaimas    | Vaiguvos seniūnija                     | Kelmės rajono savivaldybė      |
| Laikšės                      | kaimas    | Šaukėnų seniūnija                      | Kelmės rajono savivaldybė      |
| Pašiaušė                     | kaimas    | Tytuvėnų apylinkių seniūnija           | Kelmės rajono savivaldybė      |
| Pakruojis                    | kaimas    | Pakruojo seniūnija                     | Pakruojo rajono savivaldybė    |
| Akmenė                       | miestas   |  | Akmenės rajono savivaldybė     |
| Ramučiai                     | kaimas    | Naujosios Akmenės kaimiškoji seniūnija | Akmenės rajono savivaldybė     |
| Žagarė                       | miestas   |  | Joniškio rajono savivaldybė    |
| Baisogala                    | miestelis | Baisogalos apylinkės seniūnija         | Radviliškio rajono savivaldybė |
| Šiaulėnai                    | miestelis | Šiaulėnų apylinkės seniūnija           | Radviliškio rajono savivaldybė |
| Pakiršėnai                   | kaimas    | Baisogalos apylinkės seniūnija         | Radviliškio rajono savivaldybė |
| Gruzdžiai                    | miestelis | Gruzdžių seniūnija                     | Šiaulių rajono savivaldybė     |
| Kurtuvėnai                   | miestelis | Bubių seniūnija                        | Šiaulių rajono savivaldybė     |
| <b>Tauragės regionas</b>     |           |  |                                |
| Veliuona                     | miestelis | Veliunos seniūnija                     | Jurbarko rajonas               |
| Eržvilkas                    | miestelis | Eržvilko seniūnija                     | Jurbarko rajonas               |
| Girdžiai                     | kaimas    | Girdžių seniūnija                      | Jurbarko rajonas               |

| VIETOVĖ                | STATUSAS  | SENIŪNIJA                   | SAVIVALDYBĖ                  |
|------------------------|-----------|-----------------------------|------------------------------|
| Skirsnemunė            | kaimas    | Skirsnemunės seniūnija      | Jurbarko rajonas             |
| Šimkaičiai             | miestelis | Šimkaičių seniūnija         | Jurbarko rajonas             |
| Smalininkai            | kaimas    | Smalininkų seniūnija        | Jurbarko rajonas             |
| Raudonė                | miestelis | Raudonės seniūnija          | Jurbarko rajonas             |
| Pagėgiai               | kaimas    | Stoniškių seniūnija         | Pagėgių savivaldybė          |
| Taurai                 | kaimas    | Tauragės seniūnija          | Tauragės rajono savivaldybė  |
| Kaltinėnai             | miestelis | Kaltinėnų seniūnija         | Šilalės rajono savivaldybė   |
| Šiauduva               | kaimas    | Laukuvos seniūnija          | Šilalės rajono savivaldybė   |
| Bijotai                | kaimas    | Bijotų seniūnija            | Šilalės rajono savivaldybė   |
| <b>Telšių regionas</b> |           |                             |                              |
| Luokė                  | miestelis | Luokės seniūnija            | Telšių rajono savivaldybė    |
| Rainiai                | kaimas    | Viešvėnų seniūnija          | Telšių rajono savivaldybė    |
| Labardžiai             | kaimas    | Rietavo seniūnija           | Rietavo savivaldybė          |
| Daugėdai               | kaimas    | Daugėdų seniūnija           | Rietavo savivaldybė          |
| Žlibinai               | kaimas    | Žlibinų seniūnija           | Plungės rajono savivaldybė   |
| Kantaučiai             | kaimas    | Žlibinų seniūnija           | Plungės rajono savivaldybė   |
| Aleksandravas          | kaimas    | Šateikių seniūnija          | Plungės rajono savivaldybė   |
| Šateikiai              | kaimas    | Šateikių seniūnija          | Plungės rajono savivaldybė   |
| Seda                   | miestas   |                             | Mažeikių rajono savivaldybė  |
| Viekšniai              | miestas   |                             | Mažeikių rajono savivaldybė  |
| Tirkšliai              | miestelis | Tirkšlių seniūnija          | Mažeikių rajono savivaldybė  |
| Židikai                | miestelis | Židikų seniūnija            | Mažeikių rajono savivaldybė  |
| <b>Utenos regionas</b> |           |                             |                              |
| Imbradas               | kaimas    | Imbrado seniūnija           | Zarasų rajono savivaldybė    |
| Antalieptė             | miestelis | Antalieptės seniūnija       | Zarasų rajono savivaldybė    |
| Salakas                | kaimas    | Salako seniūnija            | Zarasų rajono savivaldybė    |
| Dusetos                | gyv.      | Dusetų seniūnija            | Zarasų rajono savivaldybė    |
| Balninkai              | miestelis | Balninkų seniūnija          | Molėtų rajono savivaldybė    |
| Mindūnai               | kaimas    | Mindūnų seniūnija           | Molėtų rajono savivaldybė    |
| Giedraičiai            | miestelis | Giedraičių seniūnija        | Molėtų rajono savivaldybė    |
| Dubingiai              | miestelis | Dubingių seniūnija          | Molėtų rajono savivaldybė    |
| Inturkė                | kaimas    | Inturkės seniūnija          | Molėtų rajono savivaldybė    |
| Joniškis               | miestelis | Joniškio seniūnija          | Molėtų rajono savivaldybė    |
| Magūnai                | kaimas    | Visagino miesto savivaldybė | Visagino rajono savivaldybė  |
| Kalviškiai             | kaimas    | Visagino miesto savivaldybė | Visagino rajono savivaldybė  |
| Ažukalviškiai          | kaimas    | Visagino miesto savivaldybė | Visagino rajono savivaldybė  |
| Vyžuonos               | miestelis | Vyžuonų seniūnija           | Utenos rajono savivaldybė    |
| Daugailiai             | miestelis | Daugailių seniūnija         | Utenos rajono savivaldybė    |
| Rimšė                  | miestelis | Rimšės seniūnija            | Ignalinos rajono savivaldybė |
| Strigailiškis          | kaimas    | Ignalinos seniūnija         | Ignalinos rajono savivaldybė |

| VIETOVĖ                   | STATUSAS  | SENIŪNIJA                     | SAVIVALDYBĖ                   |
|---------------------------|-----------|-------------------------------|-------------------------------|
| Tauragnai                 | miestelis | Tauragnų seniūnija            | Ignalinos rajono savivaldybė  |
| Andrioniškis              | miestelis | Andrioniškio seniūnija        | Ignalinos rajono savivaldybė  |
| Ažuožeriai                | kaimas    | Anykščių seniūnija            | Ignalinos rajono savivaldybė  |
| Mielagėnai                | miestelis | Mielagėnų seniūnija           | Ignalinos rajono savivaldybė  |
| Kavarskas                 | miestas   |                               | Anykščių rajono savivaldybė   |
| Mačionys                  | kaimas    | Skiemonių seniūnija           | Anykščių rajono savivaldybė   |
| Traupis                   | miestelis | Traupio seniūnija             | Anykščių rajono savivaldybė   |
| Troškūnai                 | miestas   |                               | Anykščių rajono savivaldybė   |
| Viešintos                 | miestelis | Viešintų seniūnija            | Anykščių rajono savivaldybė   |
| Dūkštas                   | miestas   |                               | Anykščių rajono savivaldybė   |
| Linkmenys                 | kaimas    | Linkmenų seniūnija            | Anykščių rajono savivaldybė   |
| <b>Vilniaus regionas</b>  |           |                               |                               |
| Kalveliai                 | kaimas    | Kalvelių seniūnija            | Vilniaus rajono savivaldybė   |
| Visalaukė I               | kaimas    | Paberžės seniūnija            | Vilniaus rajono savivaldybė   |
| Buivydziai I              | kaimas    | Buivydzių seniūnija           | Vilniaus rajono savivaldybė   |
| Mostiškės                 | kaimas    | Lavoriškių seniūnija          | Vilniaus rajono savivaldybė   |
| Sužionys                  | kaimas    | Sužionių seniūnija            | Vilniaus rajono savivaldybė   |
| Baltoji Vokė              | kaimas    | Pagirių seniūnija             | Šalčininkų rajono savivaldybė |
| Jašiūnai                  | miestelis | Jašiūnų seniūnija             | Šalčininkų rajono savivaldybė |
| Kernavė                   | miestelis | Kernavės seniūnija            | Širvintų rajono savivaldybė   |
| Lapelės                   | kaimas    | Čiobiškio seniūnija           | Širvintų rajono savivaldybė   |
| Semeliškės                | miestelis | Semeliškių seniūnija          | Elektrėnų savivaldybė         |
| Abromiškės                | kaimas    | Elektrėnų seniūnija           | Elektrėnų savivaldybė         |
| Žebertonys                | kaimas    |                               | Elektrėnų savivaldybė         |
| Kazokiškės                | kaimas    | Kazokiškių seniūnija          | Elektrėnų savivaldybė         |
| Deltuva                   | miestelis | Deltuvos seniūnija            | Ukmergės rajono savivaldybė   |
| Vidiškiai                 | miestelis | Vidiškių seniūnija            | Ukmergės rajono savivaldybė   |
| Sariai                    | kaimas    | Sarių seniūnija               | Švenčionių rajono savivaldybė |
| Sariai                    | kaimas    | Sarių seniūnija               | Švenčionių rajono savivaldybė |
| Paluknys                  | kaimas    | Paluknio seniūnija            | Trakų rajono savivaldybė      |
| Aukštadvaris              | miestelis | Aukštadvario seniūnija        | Trakų rajono savivaldybė      |
| Dusmenys                  | kaimas    | Onušio seniūnija              | Trakų rajono savivaldybė      |
| <b>Panevėžio regionas</b> |           |                               |                               |
| Pandėlys                  | miestas   |                               | Rokiškio rajono savivaldybė   |
| Laibgaliai                | kaimas    | Jūžintų seniūnija             | Rokiškio rajono savivaldybė   |
| Kavoliškis                | kaimas    | Rokiškio kaimiškoji seniūnija | Rokiškio rajono savivaldybė   |
| Juodupė                   | miestas   |                               | Rokiškio rajono savivaldybė   |
| Obeliai                   | miestas   |                               | Rokiškio rajono savivaldybė   |
| Panemunėlis               | gst       | Panemunėlio seniūnija         | Rokiškio rajono savivaldybė   |
| Kamajai                   | miestelis | Kamajų seniūnija              | Rokiškio rajono savivaldybė   |



| VIETOVĖ               | STATUSAS  | SENIŪNIJA                       | SAVIVALDYBĖ                  |
|-----------------------|-----------|---------------------------------|------------------------------|
| Pačeriaukštė I        | kaimas    | Pačeriaukštės seniūnija         | Biržų rajono savivaldybė     |
| Nausėdžiai            | kaimas    | Širvėnos seniūnija              | Biržų rajono savivaldybė     |
| Nemunėlio Radviliškis | miestelis | Nemunėlio Radviliškio seniūnija | Biržų rajono savivaldybė     |
| Vabalninkas           | miestas   |                                 | Biržų rajono savivaldybė     |
| Tetirvinai            | kaimas    | Vaškų seniūnija                 | Pasvalio rajono savivaldybė  |
| Krinčinas             | miestelis | Krinčino seniūnija              | Pasvalio rajono savivaldybė  |
| Ustukai               | kaimas    | Pasvalio seniūnija              | Pasvalio rajono savivaldybė  |
| Valakėliai            | kaimas    | Pasvalio seniūnija              | Pasvalio rajono savivaldybė  |
| Kalnas                | kaimas    | Pumpėnų seniūnija               | Pasvalio rajono savivaldybė  |
| Pušalotas             | miestelis | Pušaloto seniūnija              | Pasvalio rajono savivaldybė  |
| Pumpėnai              | miestelis | Pumpėnų seniūnija               | Pasvalio rajono savivaldybė  |
| Pajiešmeniai          | kaimas    | Krinčino seniūnija              | Pasvalio rajono savivaldybė  |
| Vaškai                | miestelis | Vaškų seniūnija                 | Pasvalio rajono savivaldybė  |
| Subačius              | miestas   |                                 | Kupiškio rajono savivaldybė  |
| Krekenava             | miestelis | Krekenavos seniūnija            | Panevėžio rajono savivaldybė |
| Naujamiestis          | miestelis | Naujamiesčio seniūnija          | Panevėžio rajono savivaldybė |
| Raguva                | miestelis | Raguvos seniūnija               | Panevėžio rajono savivaldybė |
| Ramygala              | miestas   |                                 | Panevėžio rajono savivaldybė |
| Vadokliai             | miestelis | Vadoklių seniūnija              | Panevėžio rajono savivaldybė |